



PROGRAM ROZVOJE OBCE

Přemyslovice

na období 2025–2029

12/2024

Úvod

Dokument Program rozvoje obce Přemyslovice na období let 2025–2029 byl zpracován realizačním týmem složeným z pracovníků moderátora – místní akční skupiny (MAS) Region HANÁ a zástupců obce Přemyslovice. Proces byl v průběhu tvorby jednotlivých částí PRO konzultován a připomínkován Programovací skupinou, která byla tvořena zástupci obce Přemyslovice, zejména z řad zastupitelů.

Dokument vychází z analytických podkladů Českého statistického úřadu, z Územního plánu obce Přemyslovice a z konzultací s Programovací skupinou.

Program rozvoje obce je rozdělen na dvě části – analytickou a návrhovou. V rámci analytické části je detailně popsána charakteristika obce Přemyslovice, včetně analýzy SWOT, problémové analýzy a dotazníkového šetření. V rámci návrhové části je stanovena vize obce na další 4 roky. V této části jsou také rozpracovány rozvojové priority s konkrétními aktivitami.

Obyvatelé obce se mohli zapojit do tvorby Programu rozvoje obce Přemyslovice prostřednictvím dotazníkového šetření a také se k dokumentu vyjádřit na jednání zastupitelstva obce Přemyslovice.

Realizační tým: Starostka obce Přemyslovice: *Ing. Iveta Pořízková*
Pracovníci MAS Region HANÁ, z.s., Náměstí T. G. Masaryka 99, 783 44
Náměšť na Hané, region.hana@seznam.cz, www.regionhana.cz
Ing. Jaroslav Brzák, Bc. Petr Husička

Vedoucí realizačního týmu: *Ing. Iveta Pořízková*

Programovací skupina: zastupitelstvo obce

Termín zpracování dokumentu: prosinec 2024

SCHVALOVACÍ DOLOŽKA

Program rozvoje obce schválilo v souladu s §84 odst. 2 písm. a) zákona č. 128/2000 Sb., o obcích, v platném znění, Zastupitelstvo obce Přemyslovice.

Datum schválení: 12.12.2024

Číslo usnesení: UZ 15/8/2024

Starostka obce Přemyslovice
Ing. Iveta Pořízková

Obsah

A.1.	CHARAKTERISTIKA OBCE.....	4
1.1	Území.....	4
1.2	Obyvatelstvo.....	7
1.2.1	Demografická situace.....	7
1.2.2	Sociální situace v obci.....	10
1.2.3	Spolková, osvětová a informační činnost.....	10
1.3	Hospodářství.....	12
1.3.1	Ekonomická situace.....	12
1.3.2	Trh práce.....	14
1.3.3	Cestovní ruch.....	15
1.4	Infrastruktura.....	18
1.4.1	Technická infrastruktura.....	18
1.4.2	Dopravní infrastruktura.....	21
1.5	Vybavenost.....	25
1.5.1	Bydlení.....	25
1.5.2	Školství a vzdělávání.....	27
1.5.3	Zdravotnictví.....	29
1.5.4	Sociální péče.....	30
1.5.5	Kultura.....	33
1.5.6	Sport a volnočasové aktivity.....	35
1.6	Životní prostředí.....	35
1.6.1	Stav životního prostředí.....	35
1.6.2	Ochrana životního prostředí.....	36
1.7	Správa obce.....	37
1.7.1	Obecní úřad a kompetence obce.....	37
1.7.2	Hospodaření a majetek obce.....	38
1.7.3	Bezpečnost.....	41
1.7.4	Vnější vztahy a vazby.....	41
A.2.	PROBLÉMOVÁ ANALÝZA.....	42
A.3.	DOTAZNÍKOVÉ ŠETŘENÍ.....	47
A.4.	SWOT ANALÝZA.....	60
B.	NÁVRHOVÁ ČÁST.....	61
B.1.	STRATEGICKÁ VIZE.....	61
B.2.	OPATŘENÍ A AKTIVITY.....	62
C.	PODPORA REALIZACE PROJEKTU.....	67
C.1	Způsob zajištění, řízení, organizace a naplňování PRO.....	67
D.1	Dotazník.....	68
D.2	Mapa stavu místních komunikací.....	71
D.3	Mapa stavu chodníků.....	71

A.1. CHARAKTERISTIKA OBCE

1.1 Území

Obec Přemyslovice je obec ležící ve střední části Moravy v Olomouckém kraji asi 16 kilometrů severozápadně od okresního města Prostějova a asi 23 kilometrů západně od Olomouce. Žije zde přibližně 1278 obyvatel. Součástí obce je i vesnice Štarnov. Obec se rozprostírá v jižní části Zábřežské vrchoviny v údolí Přemyslovického potoka, který pramení na stráni nad obecním úřadem a vlévá se u Kandie do Pilávky, a ta u Náměště na Hané do Šumice. Vesnice je budována podél silnice II. třídy č. 366 z Prostějova do Konice (tzv. horní konec) a podél silnice na Pěňčín (dolní konec). Nejvyššími body jsou Buček (482 m n. m.) a Strážná (427 m n. m.).

Příslušnost k územně-správním celkům:

Kraj: Olomoucký

Okres: Prostějov

ORP: Prostějov

Obec Přemyslovice je součástí mikroregionu Kosteletsko, a je členem místní akční skupiny (MAS) Region HANÁ, z. s.

Obec se rozkládá na ploše o rozloze 1799,95 ha a k 1. 1. 2024 má 1 213 obyvatel. V rámci Olomouckého kraje patří obec Přemyslovice ke středním obcím, avšak v území Regionu HANÁ se řadí k obcím větším.

Přemyslovice se skládají z 2 samostatných obcí: **Přemyslovic a Štarnova**. Celkem jsou na území Přemyslovic a jejich místních částí vymezeny 2 katastrální území.

Tabulka 1 Katastry obcí (výměra)

Místní část	Rozloha místních částí (ha)	Katastrální území	Rozloha katastrálních území (ha)
Přemyslovice	1720,42	Přemyslovice	1720,42
Štarnov	79,53	Štarnov	79,53
CELKEM			1799,95

Zdroj: ČSÚ, SLDB 2011

Obec Přemyslovice sousedí s obcemi: místní část Štarnov, Hluchov, Ptenský Dvorek, Stražisko, Čunín, Křemeneč, Zavadilka, Budětsko, Nová Dědina, Dvorek, Čechy pod Kosířem a Pěňčín.

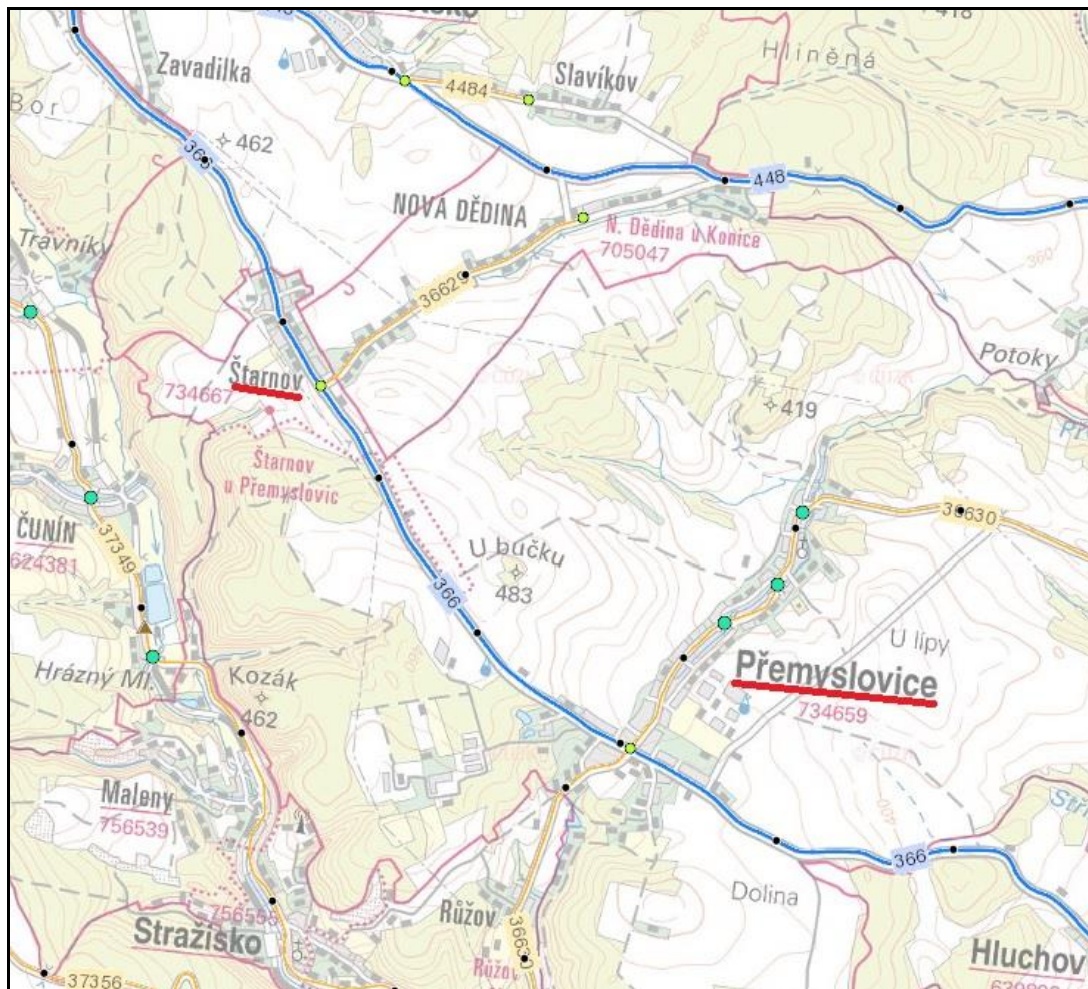
Spádovým sídlem je město Prostějov a Konice.

Tabulka 2 Dojezdové vzdálenosti

Místní část	Dojezdová vzdálenost Přemyslovice (k OÚ) (km)	Dojezdová vzdálenost Prostějov (centrum) (km)	Dojezdová vzdálenost Konice (centrum) (km)
Přemyslovice	-	17,3	7,1
Štarnov	3,3	19,9	3,9

Zdroj: <https://www.google.cz/maps>

Mapa 1 obec Přemyslovice a Štarnov



Zdroj: <http://geoportal.gov.cz/web/guest/map>

Geomorfologie

system: Hercynský / Alpsko-himalájský

provincie: Česká vysočina / Západní Karpaty

subprovincie: Vněkarpatské sníženiny / Krkonoško-jesenická soustava

oblast: Západní vněkarpatské sníženiny / Jesenická oblast

celek: Hornomoravský úval / Zábřežská vrchovina

podcelek: Prostějovská pahorkatina / Bouzovská vrchovina

okrsek: Křelovská pahorkatina / Velký Kosíř / Romžská niva / Kojetínská pahorkatina

Územím Přemyslovice prochází z geomorfologického hlediska velmi významná hranice – hranice geomorfologických systémů Hercynského a Alpsko-himalájského, a tedy i provincie Česká vysočina a Západní Karpaty. Přemyslovický katastr náleží do Jesenické oblasti, naopak katastrální území Studence patří pod oblast Západní vněkarpatské sníženiny. Oblast, ve které leží Přemyslovice, náleží do geomorfologického celku Hornomoravský úval. Největší část území náleží k okrsku Křelovská pahorkatina. Oblast okolo Českého potoka patří k okrsku Romžská niva a okolí v jihozápadní části obce poblíž Kostelce na Hané spadá ke Kojetínské pahorkatině.

Vodstvo

Nejvýznamnějším tokem, odvodňujícím obec, je Přemyslovický potok. Český potok dále protéká katastrálním územím Laškova, kde ústí do toku Šumice. V obci Těšetice se do něj vlévá řeka Blata. Následně pokračuje a vlévá až do řeky Moravy.

Tabulka 3 Přehled základních povodí na území Přemyslovic

Č.	Povodí toku	ČHP - Číslo hydrologického pořadí	Výměra základního povodí celková (km ²)
1.	Přemyslovický potok	4-12-01-0080-0-00	11,18
2.	Romže	4-12-01-0201-0-00	14,5
3.	Stříbrný potok	4-12-01-0400-0-00	9,26
4.	Český potok (Vyklíčka) – Západní tok	4-12-01-0390-0-00	13,87

Zdroj: <http://hydro.chmi.cz/hydro/index.php?wmapp=WEBAPP&wmap=rozvodnice&srscode=32633#center=526000,5525000&zoom=2>

Největší část území náleží k základnímu povodí Přemyslovického potoka. Východní část obce zasahuje do povodí Českého potoka. Část území v jihozápadní části patří do povodí řeky Romže.

Využití krajiny

Obec Přemyslovice se nachází v typické zemědělské kulturní krajině, s poměrně vysokým zastoupením orné půdy. Zemědělské půdy zabírají téměř 57,21% rozlohy území, a z toho většina připadá na ornou půdu. Zastoupení funkčních typů v řešeném území je dobře patrné z následující přehledné tabulky.

Tabulka 4 Využití krajiny v katastrech Přemyslovic a Štarnova

druh pozemku	Přemyslovice (ha)	Štarnov (ha)	Přemyslovice celkem (ha)
Orná půda (ha)	846,64	52,25	898,89
Zahrady (ha)	33,35	7,14	40,49
Ovocné sady (ha)	5,86	0,00	5,86
Trvalé travní porosty (ha)	82,51	6,20	88,70
Zemědělská půda celkem	968,36	65,58	1033,94
lesní pozemky	664,86	7,10	671,96
vodní plocha - nádrž umělá	1,05	0,14	1,19
vodní plocha - rybník	0,50	0,00	0,50
vodní plocha - tok přirozený	3,19	0,00	3,19
zastavěná plocha - společný dvůr	0,86	0,00	0,86
zastavěná plocha - zbořeniště	0,46	0,04	0,50
zastavěná plocha - jiná	20,06	2,72	22,77
ostatní plocha- hřbitov, urnový háj	0,38	0,00	0,38
ostatní plocha	0,00	0,00	0,00
ostatní plocha - dobývací prostor	0,00	0,00	0,00
ostatní plocha - dráha	0,00	0,00	0,00
ostatní plocha - jiná plocha	3,78	0,20	3,98

ostatní plocha - manipulační pl.	7,84	1,09	8,93
ostatní plocha - neplodná půda	6,08	0,12	6,20
ostatní plocha - ostat.komunikace	38,66	1,28	39,94
ostatní plocha - silnice	8,19	1,07	9,26
ostatní plocha - sport.a rekr.pl.	2,35	0,16	2,51
ostatní plocha - zeleň	0,10	0,04	0,14
Nezemědělská půda celkem	758,37	13,96	772,32
Celkem katastr	1726,73	79,54	1806,26

Zdroj: ČÚZK, 2023

Následující tabulka č. 5 zobrazuje procentuální zastoupení dle typů ploch (celková výměra území, zemědělská půda, lesní pozemky a nezemědělská půda).

Tabulka 5 Procentuelní zastoupení dle typů ploch

druh pozemku	výměra (ha)	% z celkové výměry území
celková výměra území	1806,26	100,00%
Zemědělská půda	1033,34	57,21%
lesní pozemky	671,96	37,20%
Nezemědělská půda	772,32	42,76%

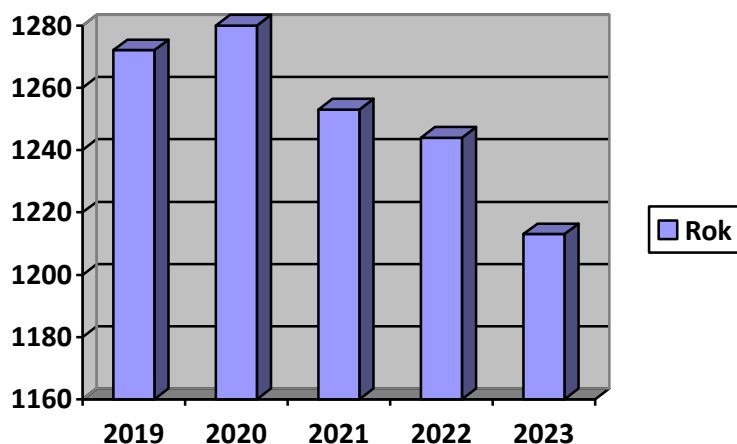
Zdroj: ČÚZK, 2023

1.2 Obyvatelstvo

1.2.1 Demografická situace

Počet obyvatel v letech 2019–2023 mírně kolísá (Graf 1). Dochází k poklesu počtu obyvatel, kdy se snížil počet obyvatel od roku 2019 o 59 obyvatel. Největší počet obyvatel dosáhla obec Přemyslovice v roce 2020, kdy se vyšplhal na 1280. Trend posledních 3 let je pokles obyvatel.

Graf 1 Vývoj počtu obyvatel v letech 2019–2023 v obci Přemyslovice



Zdroj: ČSÚ (data 2019–2023)

Z hlediska místních částí je cca 90 % ekonomicky aktivního obyvatelstva soustředěna v Přemyslovicích a zbývajících cca 10 % v místní části Štarnov. Podíl dětí a mládeže a osob v důchodovém věku je obdobný.

Tabulka 6 Počet obyvatel v obci podle věku a ekonomické aktivity

Okres, obec, část obce (díl), základní sídelní jednotka (díl)	Kód okresu, obce, části obce (dílu), ZSJ (dílu)	Obyvatelstvo				Ekonomicky aktivní celkem	
		celkem	z toho				
			ženy	ve věku 0-14 let	ve věku 65 a více let		
Přemyslovice		589934	1213	597	169	250	110
1. Přemyslovice	589934	1090	536	161	235	79	
2. Štarnov	589934	123	61	8	15	31	

Zdroj: ČSÚ (2024)

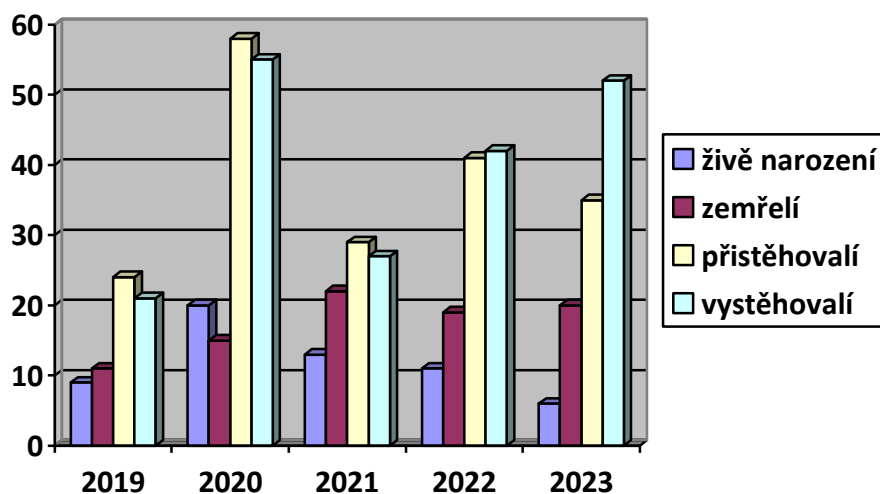
Pohyb obyvatelstva – počty narozených a zemřelých, migrace

Tabulka 7 Počty narozených, zemřelých, přistěhovaných a vystěhovaných v letech 2019–2023 v obci Přemyslovice

Roky	Živě narození celkem	Zemřelí celkem	Přistěhovaní celkem	Vystěhovaní celkem
2023	6	20	35	52
2022	11	19	41	42
2021	13	22	29	27
2020	20	15	58	55
2019	9	11	24	21

Zdroj: ČSÚ (data 2019-2023)

Graf 2 Počty narozených a zemřelých, migrace obyvatelstva v letech 2019-2023 v obci Přemyslovice



Zdroj: data z tabulky č. 7

Z tabulky a grafu můžeme vidět, že největší úbytek obyvatelstva byl v roce 2023. Úmrtnost byla nejvyšší v roce 2021 a 2023, z dlouhodobého hlediska se ale jedná o průměrnou hodnotu. Nejvíce obyvatel se do obce Přemyslovice přistěhovalo i vystěhovalo v roce 2020. Obec Přemyslovice má zápornou hodnotu migračního salda, v obci tedy převažuje počet vystěhovalých obyvatel.

Obyvatelstvo – rozdělení dle pohlaví

Tabulka 8 Rozdělení obyvatel v obci Přemyslovice dle pohlaví v letech 2019–2023

Roky	Počet obyvatel celkem	ženy	muži	podíl (%) ženy	podíl (%) muži
2023	1213	597	616	49,22	50,78
2022	1244	612	632	49,19	50,81
2021	1253	616	637	49,16	50,84
2020	1280	635	645	49,61	50,39
2019	1272	643	629	50,55	49,45

Zdroj: ČSÚ (data 2019-2023)

Z tabulky obyvatelstva rozděleného dle pohlaví lze vyčíst, že procentní podíl počtu mužů a žen je v obci téměř stejný a v jednotlivých letech se výrazně nemění.

Obyvatelstvo – rozdělení dle věkových skupin

Tabulka 9 Rozdělení obyvatel v obci Přemyslovice dle věkových skupin v letech 2019–2023

Roky	Počet obyvatel celkem	Obyvatelé ve věku 0–14 let celkem	Obyvatelé ve věku 15–64 let celkem	Obyvatelé ve věku 65 a více let celkem	Obyvatelé 0-14 (%)	Obyvatelé 15-64 (%)	Obyvatelé 64 a více (%)
2023	1213	169	794	250	13,9	65,5	20,6
2022	1244	183	805	256	14,7	64,7	20,6
2021	1253	190	808	255	15,2	64,5	20,3
2020	1280	201	827	252	15,7	64,6	19,7
2019	1272	192	833	247	15,1	65,5	19,4

Zdroj: ČSÚ (data 2019-2023)

Z tabulky je vidět dlouhodobý trend zvyšujícího se podílu obyvatel v důchodovém věku. Ekonomicky aktivních obyvatel mírně ubývá, naopak přibývá děti a mládeže do 15 let.

V porovnání s hodnotami Regionu HANÁ obec Přemyslovice kopíruje dlouhodobý trend. Nejpočetnější je zastoupena věková kategorie 15-64 let. Obecně lze říci, že obyvatelstvo v území Regionu HANÁ stárne. Největší nárůst v počtu seniorů byl zaznamenán v průběhu roku 2022.

Hustota osídlení

Hustota osídlení v obci Přemyslovice kopíruje počet obyvatel v obci, a pohybuje se kolem střední hodnoty 71 obyvatel/km².

V porovnání s okolními obcemi Regionu HANÁ je hustota zalidnění střední. Vysokou hustotu vykazují obce větší, s vyšším podílem bytových domů na menší ploše (Lutín, Kostelec n/ H).

1.2.2 Sociální situace v obci

Podle zprávy Monitoring obce Přemyslovice, kterou vydal Člověk v tísni, se obec Přemyslovice neřadí mezi sociálně vyloučené lokality, avšak je zde prostor (dům, ulice, čtvrť), kde se koncentrují lidé, u nichž lze identifikovat znaky spojené se sociálním vyloučením. Sociálně vyloučené lokality nejčastěji vznikají řízeným sestěhováním (například neplatičů), vytlačováním cílové skupiny z lukrativních objektů do méně lukrativních nebo přirozenou migrací těchto rodin za příbuznými, kterým se ještě podařilo si bydlení udržet, nebo za cenově dostupnějším bydlením.

V Přemyslovicích existují problematické rodiny, které nejsou schopny spolupracovat s ostatními obyvateli. U občanů byl zaznamenán zhoršený bazální pocit bezpečí. Někteří obyvatelé mají konkrétní špatné zkušenosti.

V Přemyslovicích žije cca 1213 obyvatel, z tohoto počtu cca 120 Romů. Jedná se o více problematických domů, kam se nastěhovali sociálně vyloučení Romové. V domech je k trvalému pobytu nahlášených cca 35 osob, odhaduje se však, že v nemovitostech bydlí cca 120 obyvatel. V domech je jádro obyvatel, které zde bydlí stále a pak je zde skupina lidí, kteří migrují. I proto se těžko odhaduje celkový počet obyvatel.

Obyvatelé Přemyslovic si stěžují na hlasitou hudbu během dne, nepořádek okolí domů, verbální agresivitu obyvatel a drobné krádeže. V minulosti byl v domech větší počet psů, kteří běhali po obci bez dozoru. Dalším problémem je pálení odpadků. Problém s odpadky, které se vrství před domem, tedy nadále přetrvává.

Děti, které z těchto domů nastupují do ZŠ, neprošly MŠ, chybí jim hygienické návyky a nejsou zvyklé na školní systém a vážne kvůli tomu spolupráce s dítětem.

V Přemyslovicích je aktivní komunitní péče z řad speciálních pracovníků neziskových organizací k řešení návrhů opatření.

1.2.3 Spolková, osvětová a informační činnost

Spolky a neziskové organizace hrají podstatnou roli v životě občanské společnosti. Významnou měrou se podílejí na aktivním a smysluplném trávení volného času, na kulturním a společenském životě obyvatel regionu.

Spolky a NNO působící v oblasti volnočasových aktivit se snaží minimalizovat negativní projevy soudobého životního stylu a svojí nabídkou činností a aktivit reagují na aktuální potřeby cílových skupin v regionu. Jejich služby můžeme tedy rozdělit na:

- služby výchovného charakteru
- služby zaměřené na sportovní aktivity
- služby zaměřené na rekreační aktivity
- služby zohledňující specifické zájmy příslušníků cílové skupiny.

Přehled spolků působících na území obce Přemyslovice:

Tabulka 10 Přehled spolků

Spolek	Kontaktní osoba	Tel.	E-mail	Profil činnosti	Členská základna
TJ Sokol Přemyslovice	Ing. Milan Smékal		-	-	250
SDH Přemyslovice	Miškár Antonín		-	-	40 cca
SDH Štarnov	Kučera Josef		-	-	30 cca
Farnost Přemyslovice	Vlk Roman		falaskov@ado.cz	-	

Zdroj: Vlastní zpracování

Podpora činnosti spolků ze strany obce

Tabulka 11 Přehled materiální nebo finanční pomoci ve prospěch spolků

Název spolku	Finanční nebo jiná pomoc obce ve prospěch spolku/ročně
TJ Sokol Přemyslovice	
SDH Přemyslovice	150 000 Kč
SDH Štarnov	
Farnost Přemyslovice	

Zdroj: Vlastní zpracování

Tabulka 12 Přehled nejvýznamnějších nemovitostí v majetku spolků

Název objektu (nemovitosti)	Spolek vlastníci nemovitost	Stav nemovitosti *	Potřebná opatření a investice ke zlepšení stavu
TJ Sokol		sokolovna	Špatný stav, statika
		Fotbalové hřiště	Vybudování nového sociálního zařízení
		šatny	Zhoršený stav
		kuželna	Zhoršený stav

Zdroj: Vlastní zpracování

*popište stav výběrem jedné varianty: **vynikající, velmi dobrý, uspokojivý, nedostačující, havarijní stav**

Spolky se sídlem a působností na území obce jsou významnými pořadateli kulturních a společenských akcí v obci i regionu. Přehled nejvýznamnějších akcí, které spolky a obec pořádají v průběhu kalendářního roku je součástí kapitoly **1.5.5 Kultura**.

Informovanost obyvatel

Pro informovanost obyvatel vydává obec 2 ročně obecní zpravodaj, využívá se obecní rozhlas, internetové stránky obce: <http://www.obecpremyslovice.cz/> a obecní Facebook.

1.3 Hospodářství

1.3.1 Ekonomická situace

Charakter hospodářství v obci

Přítomnost podnikatelů v obci ovlivňuje nejen obecní rozpočet, ale přináší i neekonomické výhody. Obec Přemyslovice je charakteristická různorodou strukturou podnikatelských subjektů s převahou drobných řemeslníků. Pro obec Přemyslovic je typické podnikat v oblasti zpracovatelského průmyslu, stavebnictví, zahradnictví.

Struktura podnikatelských subjektů působících v obci

Podle Českého statistického úřadu v obci Přemyslovice vykonává aktivně podnikatelskou činnost na 110 subjektů (k 30. 6. 2020).

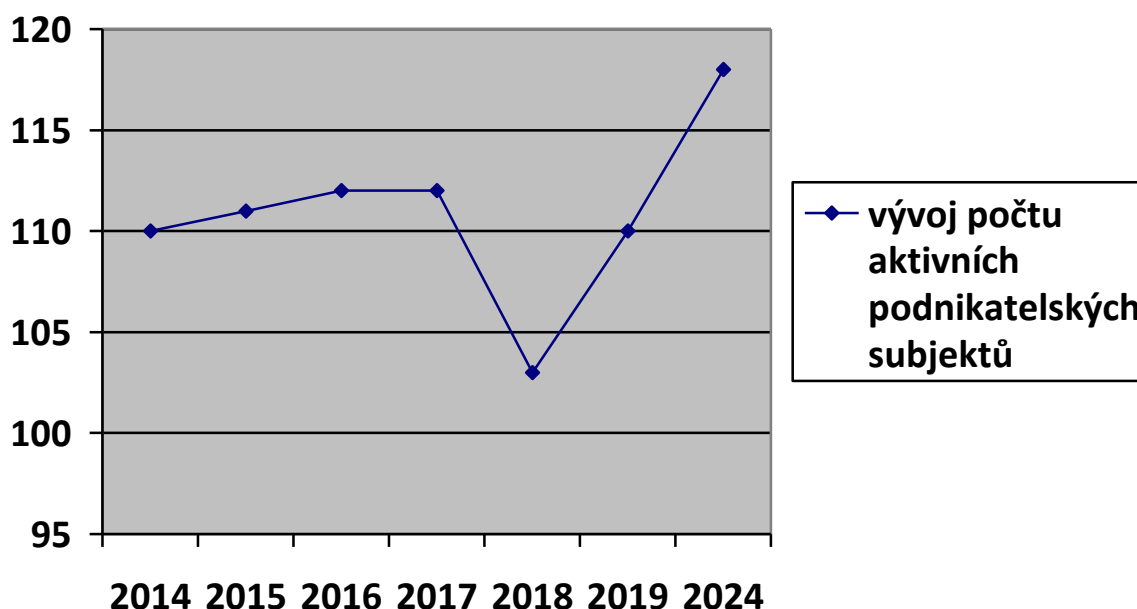
Tabulka č. 13 uvádí počet podnikatelských subjektů v letech. Z grafu je zřejmé, že počet aktivních podnikatelských subjektů kolísá.

Tabulka 13 Struktura podnikatelských subjektů v obci

2014	2015	2016	2017	2018	2019	2024
110	111	112	112	103	110	118

Zdroj: ČSÚ, zpracování vlastní 2024

Graf 3 Vývoj počtu podnikatelských subjektů v letech



Zdroj: ČSÚ, zpracování vlastní 2024

Odvětví podnikatelské činnosti

Podnikání je v Přemyslovicích nejvíce rozšířené v oblasti zpracovatelského průmyslu, v oblasti údržby motorových vozidel. Rozšířené je i stavebnictví, které obecně zahrnuje specializované a nespécializované činnosti, např. práce na novostavbách, provádění staveb a přestaveb budov a inženýrských sítí. Což je pro venkov typické. V obci se nachází i zahradnictví a sídlí další zahradnické firmy.

Tabulka 14 Podnikatelské subjekty podle převažující činnosti

	Registrované podniky	Podniky se zjištěnou aktivitou
A Zemědělství, lesnictví, rybářství	25	22
B-E Průmysl celkem	33	22
F Stavebnictví	22	15
G Velkoobchod a maloobchod, opravy a údržba motorových vozidel	26	13
H Doprava a skladování	5	3
I Ubytování, stravování a pohostinství	5	2
J Informační a komunikační činnosti	4	4
K Peněžnictví a pojišťovnictví	1	1
L Činnosti v oblasti nemovitostí	5	2
M Profesní, vědecké a technické činnosti	7	4
N Administrativní a podpůrné činnosti	4	3
O Veřejná správa a obrana, povinné sociální zabezpečení	3	3
P Vzdělávání	6	4
Q Zdravotní a sociální péče	1	1
R Kulturní, zábavní a rekreační činnosti	4	3
S Ostatní činnosti	16	9
Celkem	181	118

Zdroj: ČSÚ, zpracování vlastní 2024

V rámci právní formy podnikání je pro obec Přemyslovice typické podnikat na základě živnostenského oprávnění. Takovou to právní formu využívá na 88 podnikatelů. Tato skutečnost je charakteristická i ve srovnání s okolními obcemi a není nijak zvláštní. Celkem 14 podnikatelů provozuje činnost na základě právní formy obchodní společnosti (nejčastěji společnost s ručením omezeným). Další možnosti podnikání dle právní formy lze vypočítat z tabulky č. 15.

Tabulka 14 Právní formy podnikatelských subjektů

Právní forma	Právní forma	Právní forma	Právní forma	Fyzické osoby – Živnostníci	Fyzická osoba – Zemědělství podnikatelé	Fyzická osoba – Ostatní
Právní forma – Státní organizace	Právní forma – Akciové společnosti	Právní forma – Obchodní společnosti	Právní forma – Družstvo			
1	1	14	0	88	8	6

Zdroj: ČSÚ, zpracování vlastní 2024

Podle Živnostenského rejstříku je na území obce 110 živých podnikatelských subjektů, ale ne všichni mají sídlo v obci. Na území obce Přemyslovice mají provozovnu další podniky, které přispívají k zaměstnanosti místních.

Spolupráce obce s podnikateli

Spolupracovat s místními podnikateli je pro obec velmi důležité, často taková spolupráce přináší ekonomické, ale i neekonomické pozitiva. Spolupráce vzniká za potřeby dosažení určitého společného cíle. Mnohdy spolupráce více subjektů přinese větší prospěch, než kdyby určitou činnost vykonával subjekt sám. Na základě spolupráce obce s podnikatelským subjektem může dojít ke

zvýšení životní úrovně a kvality života obyvatel obce. Obec, při navázání spolupráce s podnikatelským subjektem, by si měla klást otázky, zda taková spolupráce bude efektivní a účelná a zda jsou schopny spolupracující subjekty společně komunikovat.

Podnikatelé podporují obecní akce zejména sponzorsky.

Ekonomické výhody: úspory z rozsahu, zvýšení celkového užitku nebo efektivní alokace veřejných prostředků

Neekonomické výhody: zkvalitnění služeb, distribuce zodpovědnosti a rizika

Podpora podnikání v obci

Obec Přemyslovice podporuje místní podnikatele na akcích pořádaných obcí. Obec je široce otevřena všem podnikatelským záměrům a plně podnikatelské subjekty na území podporuje.

Plochy pro podnikání (k dispozici, poptávka)

Obec má potenciálně vhodné plochy pro podnikání.

Charakter zemědělské výroby v obci

Obec Přemyslovice se nachází v typické zemědělské oblasti Hané. Zemědělská půda činí 57,22 % (1033,42 ha) z celkové rozlohy obce, což je v porovnání s okolními obcemi poměrně význačný podíl. Většinu zemědělské půdy obdělává společnost Terris Budětsko, a.s. a UNIAGRIS Pěňčín, a.s. V území jsou vymezeny stabilizované plochy zemědělské – orná půda a plochy zemědělské – drobná držba. Nejsou vymežovány nové plochy, naopak na části zemědělských ploch jsou vymezeny zastavitelné plochy.

Pozemkové úpravy v obci

V obou katastrálních územích – Přemyslovice (Přemyslovice a Štarnov) neproběhly komplexní pozemkové úpravy.

Chybějící komerční služby v obci

Z dotazníkového šetření vyplývá, že v obci nejvíce chybí: kavárna, cukrárna, restaurace a domov seniorů.

1.3.2 Trh práce

Ekonomicky aktivní obyvatelstvo

Podnikatelské prostředí je podrobně popsáno v kapitole 1.3.1 (ekonomická situace). Zde se zaměříme pouze na ekonomicky aktivní obyvatelstvo.

Tabulka 16 Míra nezaměstnanosti podle pohlaví v obci Přemyslovice v letech 2019-2023

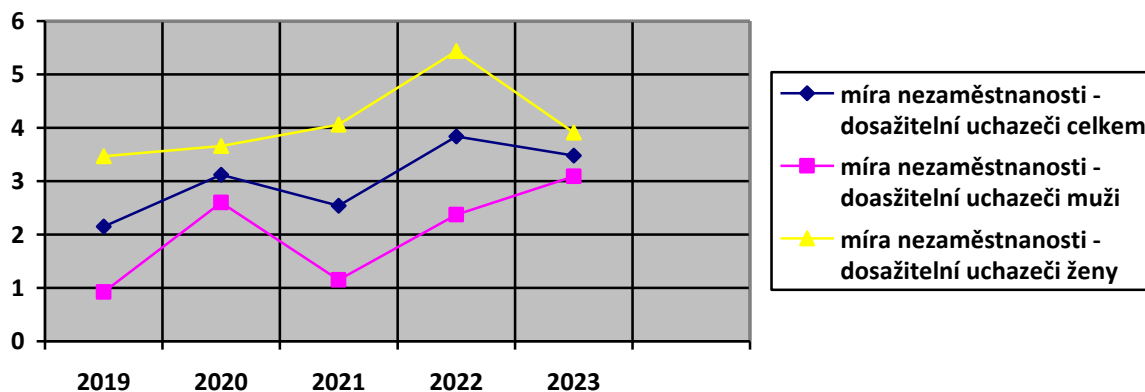
Roky	Míra nezaměstnanosti - dosažitelní uchazeči celkem *	Míra nezaměstnanosti - dosažitelní uchazeči muži	Míra nezaměstnanosti - dosažitelní uchazeči ženy
2023	3,48	3,09	3,91
2022	3,84	2,37	5,44
2021	2,54	1,15	4,06
2020	3,12	2,60	3,66
2019	2,15	0,92	3,47

Zdroj: ČSÚ (data 2019-2023)

* jedná se o ukazatel registrované nezaměstnanosti v ČR, který vyjadřuje podíl dosažitelných uchazečů o zaměstnání ve věku 15–64 let ze všech obyvatel ve stejném věku. Tento ukazatel od ledna 2013 nahradil doposud zveřejňovanou míru nezaměstnanosti, která poměřovala všechny dosažitelné uchazeče o zaměstnání pouze k ekonomicky aktivním osobám.

Dosažitelní uchazeči = jedná se o uchazeče o zaměstnání, kteří mohou bezprostředně nastoupit do zaměstnání při nabídce vhodného pracovního místa - tj. nemají žádnou objektivní překážku pro přijetí zaměstnání

Graf 4 Míra nezaměstnanosti v letech 2019-2023



Zdroj: ČSÚ (data 2019-2023)

Z tabulky a grafu je zřejmé, že míra nezaměstnanosti byla v obci Přemyslovice nejnižší v roce 2019 (2,15 %), svého vrcholu dosáhla v roce 2014 (8,9 %), v dalších letech vykazuje klesající tendenci.

Opatření na podporu zaměstnanosti v obci (využívání veřejně prospěšných prací)

Obec Přemyslovice využívá veřejně prospěšné práce – sezonní práce, péče o zeleň, úklid obce. Pokud je zájem ze strany občanů – zaměstnává ve spolupráci s úřadem práce v Prostějově 2–4 občanů. V obecním rozhlase zveřejňuje nabídku práce v obci i blízkém okolí (Prostějov).

1.3.3 Cestovní ruch

Katastr Přemyslovic leží ve staré sídelní oblasti v blízkosti Kosíře, v prostoru, který byl po celý pravěk poměrně hustě osídlen. Dominantní Kosíř přitahoval již před více než třiceti tisíci lety mladopaleolitické lovecké skupiny, po jejichž pobytu se na jeho svazích i v okolí nacházejí stopy v podobě kamenných štípaných nástrojů. O hojnosti lovné zvěře v tomto prostoru svědčí mimo jiné i čelechovické nálezy kostí medvědích, koňských a mamutích.

Níže jsou blíže popsány některé přírodní a turistické atraktivity v obci a nechybí samozřejmě seznam ubytovacích a stravovacích služeb. Výčet kulturních atraktivit je umístěn v kapitole 1.5.5 Kultura, kde je uveden seznam nejvýznamnějších kulturních památek v obci.

PŘÍRODNÍ ATRAKTIVITY V OBCI:

V obci nejsou žádné přírodní atraktivity.

Tabulka 157 Počet návštěvníků u hlavních turistických atraktivit

Turistické atraktivity	Počet návštěvníků / rok
Velký Kosíř	50 000 návštěvníků / rok
Rozhledna Velký Kosíř	50 000 návštěvníků / rok

Zdroj: vlastní šetření

OSTATNÍ TURISTICKÉ ATRAKTIVITY V OKOLÍ:

- **Větrný mlýn holandského typu** v Přemyslovicích
- **Zámek** v Přemyslovicích
- **Kaplička svaté Barbory** – národní kulturní památka v horní části obce směrem k obci Hluchov
- **Kaplička svatého Floriána** – národní kulturní památka v horní části obce pod křižovatkou směrem k obci Pěnčín
- **Muzeum sekýrek Konice** – 8 km
- **Četnická stanice** – prvorepubliková expozice četnické stanice v budově obecního úřadu v Čelechovicích n/H 12 km
- **Malý Kosíř (Pasuňk)** – 8 km, přírodní rezervace se suchomilnou vegetací. https://cs.wikipedia.org/wiki/Mal%C3%BD_Kos%C3%AD%C5%99
- **zámek Čechy pod Kosířem** – 8 km, <http://www.zamekcechy.cz/>
- **Muzeum kočárů – Čechy pod Kosířem**, <http://www.historickekokary.cz/>
- **Hasičské muzeum Čechy pod Kosířem**, <http://www.cechypk.cz/kultura-a-sport/hasicske-muzeum>
- **lázně Slatinice, a.s.** – 17 km, <http://www.lazneslatinice.cz/>
- **Veteran muzeum Slatinice** – 17 km, <http://www.veteranmuseum.cz/>
- **Černá věž Drahanovice** – 15 km, <http://www.cernavez.cz/>
- **zámek Náměšť na Hané** – 18 km, <http://zamek.namestnahane.cz/>
- **zřícenina hradu v Náměšti na Hané** – 18 km
- **zámek Plumlov** – 13 km, <http://www.plumlov-zamek.cz/>
- **zámek Laškov** – 10 km - <http://www.turistika.cz/mista/laskov-zamek>
- **Plumlovský přehrada** – 20 km - <http://www.kudyznudy.cz/Aktivity-a-akce/Aktivity/Plumlovska-prehrada.aspx>
- **kostel Povýšení sv. Kříže** – 17 km Prostějov - <http://prostejovfarnost.mzf.cz/>
- **radnice Prostějov** – 17 km - <http://www.kudyznudy.cz/Aktivity-a-akce/Aktivity/Nova-radnice-s-orlojem-a-vyhlikovou-vezi.aspx>
- **lidová hvězdárna Prostějov** – 17 km - <https://www.hvezdarnapv.cz/>
- **Národní dům Prostějov** – 17 km - <http://www.narodni-dum.info/o-narodnim-dome.php>

UBYTOVÁNÍ:

V Přemyslovicích se nachází jen obecní ubytovna s kapacitou 40 osob. V sousedních obcích nalezneme následující:

- **penzion Sport** – 10 km, Kostelec na Hané. Kvalitní ubytování se sociálním zařízením na pokoji, vynikající restaurace, posilovna, rehabilitační služby. Celkem 13 pokojů.
- **penzion – apartmá TRANSPET** – 10 km, Kostelec na Hané. Každé apartmá má vlastní koupelnu a WC. K dispozici je také vybavená kuchyň.
- **statek Sissi** – 14 km, Smržice. Ubytování v samostatných apartmánech s kapacitou 15 lůžek. Wi-fi připojení a parkoviště je k dispozici.
- **penzion Mánes** – 8 km, Čechy pod Kosířem. Kapacita 40 lůžek, součástí je restaurace, salonek, zimní zahrada, víceúčelové hřiště, parkoviště aj.
- **Bělecký mlýn** – 6 km, Zdětín. Disponuje restaurací s kapacitou 60 osob, velkým Zahradním sálem se samostatným barem a sociálním zařízením s kapacitou 130 míst. Mimo tyto prostory je k dispozici letní zahrádka až pro 200 hostů, dětské hřiště a ZOO koutek. Ve dvorním prostoru je umístěn venkovní bar a gril. Bělecký Mlýn nabízí i možnost ubytování s kapacitou 15-ti dvoulůžkových pokojů s možností přistýlek.
- **ubytovna Zdětín** – 6 km, levné ubytování, kapacita 25 lůžek, samostatná a vybavená kuchyně, parkování v uzavřeném objektu. Více info: <http://ubytovna.sweb.cz/>

Ubytování lepší kategorie, velké množství ubytovacích a stravovacích služeb nalezneme v nedalekém Prostějově (17 km), např. *hotel Gól, restaurace u Chmelů atd.*

STRAVOVÁNÍ:

V obci není hospoda

- **Restaurace na Sépce – Hluchov** 4 km
- **Litovel Klasik restaurant** – Konice 8 km
- **U Pramene** – 10 km, Kostelec na Hané. Nabídka teplých jídel, alkoholických a nealkoholických nápojů. Možnost využít restauraci pro pořádání slavnostních akcí, svateb či večírků. K dispozici je salonek a zahrádka.
- **Hanácká restaurace** – 10 km, Kostelec na Hané.
- **penzion Sport** – 10 km, Kostelec na Hané. Teplá a studená kuchyně, svatební hostiny, rodinné večírky atd.
- **hospoda u Hřiště** – Smržice, 14 km. Teplá i studená kuchyně, možnost pořádání rodinných oslav, svateb či firemních večírků. Sál s kapacitou až 150 míst a samostatný salonek s kapacitou do 30 osob.
- **penzion Mánes** – 8 km, Čechy pod Kosířem. Restaurace s nabídkou teplých a studených pokrmů a s možností ubytování.

Další restaurace jsou umístěny v Prostějově (17 km), např. restaurace u Kalicha, U Krále Ječmínka, restaurace Na Kovárně, U Koníčka atd.

Turistické informační centrum – v obci Přemyslovice není TIC, nejbližší je v Konici, v Prostějově, případně v Čechách pod Kosířem a Slatinicích.

Pro cyklisty není v obci k dispozici cykloservis.

1.4 Infrastruktura

1.4.1 Technická infrastruktura

Kanalizace

Tabulka 168 Počet napojených obyvatel na kanalizaci v obci Přemyslovice

Obec	Počet obyvatel (2023)	Počet napojených obyvatel (2023)	Předpokládaný vývoj r. 2030	Podíl napojení obyvatel/obyvatelé
Přemyslovice	1090	1027	1100	94 %
Štarnov	123	115	130	93 %

Zdroj: vlastní

Přemyslovice a Štarnov

Dešťová kanalizace

V obci Přemyslovice i Štarnov je vybudována v malé míře jednotná a dešťová kanalizace DN 300–600.

Splašková kanalizace – Aglomerace Budětsko, Přemyslovice – ČOV a stoková síť

V Přemyslovicích i místní části Štarnov byla vybudována hloubková kanalizace v rámci projektu „Aglomerace Budětsko, Přemyslovice – ČOV a stoková síť“. Stavba byla realizována v letech 2012–2015, kdy byla vybudována ČOV a stokové síť v obci Přemyslovice a její místní části Štarnov, dále v obci Budětsko a její místních částech Slavíkov a Zavadilka.

Nejvzdálenější odkanalizovaná oblast (s ohledem na vzdálenost k ČOV) je místní část obce Budětsko – Slavíkov. Odpadní vody jsou převážně gravitační stokovou sítí přivedeny do velké čerpací stanice v obci Budětsko. Do této ČS jsou také napojeny všechny odpadní vody (mimo zemědělské družstvo) z této obce, systémem převážně gravitační stokové sítě.

Z velké ČS v obci Budětsko jsou vody výtlačem odpadních vod vedeny k areálu zemědělského družstva (zde je napojení OV z areálu družstva), dále extravilánem mezi obcemi Budětsko a Zavadilka směrem ke krajské komunikaci II/366. Zde jsou do systému zaústěny vody ze Zavadilky (odkanalizování gravitační, s tlakovým napojením). Výtlač odpadních vod pokračuje extravilánem podél krajské komunikace II/366 do obce Štarnov se zaústěním do gravitační kanalizace, dále do objektu velké čerpací stanice. Odtud výtlačem obcí, dále podél zmiňované krajské komunikace extravilánem k obci Přemyslovice. Zde je zaústěn do koncové šachty větve gravitační kanalizace, která je již součástí navrhovaného kanalizačního systému obce Přemyslovice.

Obec Štarnov je odkanalizována systémem stok gravitační a tlakové kanalizace do velké čerpací stanice, z které jsou splaškové odpadní vody společně s vodami z Budětska a jejích místních částí Slavíkov a Zavadilka tlačeny do výše zmíněné koncové šachty větve gravitační kanalizace, která je součástí kanalizačního systému obce Přemyslovice.

Stoková kanalizační síť obce Přemyslovice je tvořena systémem gravitační a tlakové sítě. Napojení je do gravitační stoky kanalizace s následným odvedením na ČOV Přemyslovice.

Celková délka kanalizační sítě je 20,555 km a je tvořena z potrubí PVC DN do 300 mm. V rámci celého uceleného systému se nachází celkem 14 čerpacích stanic. Jedná se o 3 velké ČS a 11 malých ČS. Malé

ČS jsou řešeny jako jednokomorové s mokrou jímkou. V mokré jínce jsou umístěny dvě ponorná kalová čerpadla. Velké ČS jsou řešeny jako čerpací stanice se separací pevných látek. Vedle vlastní čerpací stanice je umístěn rozvaděč, který řídí chod čerpadla včetně signalizace havarijních stavů. V obci Budětsko je 1 velká ČS a 2 malé ČS, dále na Slavíkově i Zavadilce je vždy 1 malá ČS. Na Štarnově se nachází 1 velká ČS a 3 malé ČS. V samotné obci Přemyslovice je situována 1 velká ČS a dále 3 malé ČS.

V obci Přemyslovice se nachází ČOV, kde dochází k čištění odpadních vod v rámci celé aglomerace, tedy obce Budětska s místními částmi Slavíkov a Zavadilka a obce Přemyslovice s místní částí Štarnov. ČOV je řešena jako mechanicko-biologická s jedno bublinkovou aktivací, nitrifikací a denitrifikací s celkovou kapacitou 2100 ekvivalentních obyvatel. Aktuálně je napojeno na ČOV celkem 1693 obyvatel. Na ČOV dochází k čištění odpadních vod, které obsahují splašky z kuchyní, koupelen, prádelen, WC, technické vybavenosti apod. Na začátku po přítoku na ČOV se nachází česle, které mechanicky oddělí nerozložitelné příměsi nad 20 mm, které jsou poté uchovávány v popelnicích. Dále se zde nachází lapák písku, který separuje písek, ten je poté vyskladňován do přistavených popelnic. Odpadní voda pak prochází biologickou částí, která se skládá z denitrifikace, nitrifikace a kalového. Tyto nádrže tvoří jako celek aktivační část čistírny. V těchto nádržích probíhá biologický proces čištění odpadních vod od organických látek, amonných solí a amoniaku a částečně dusičnanů. Nádrže jsou propojeny průchody pod hladinou. K celému procesu čištění je nutné dodávat do nádrží kyslík, proto jsou zde instalovány celkem 3 dmychadla. Výstupem celého procesu čištění odpadních vod je čistá voda, která je odváděna do recipientu Přemyslovický potok a dále pak kal, který je uchováván v kalové nádrži. Přebytečný kal je pak pomocí kalové koncovky lisován a odvážen ke konečnému odběrateli.

Vodovody

Tabulka 19 Počet napojených obyvatel na vodovod v obci Přemyslovice

Obec	Počet obyvatel (2023)	Počet zásobených obyvatel (2023)	Předpokládaný vývoj r. 2030	Počet zásobených obyvatel/počet obyvatel
Přemyslovice	1090	1070	1100	98 %
Štarnov	123	114	130	93 %

Zdroj: vlastní

Přemyslovice

Obec má vybudovaný veřejný vodovod. Tento vodovod je zásobován ze systému Vodovodu Pomoraví – Prostějovská větev. Centrálním zdrojem vody je VDJ Stráž 5 400 m³, max. hl. 287,00 m n.m. Voda z VDJ Stráž je přiváděna postupně do VDJ Hluchov 2 x 100 m³, max. hl. 394,50 m n.m., dále je výtlačným řadem PVC DN 150, délky 1 735 m přivedena do VDJ Přemyslovice 2 x 150 m³, max. hl. 435,35 m n.m. Z tohoto VDJ je pak zásobena zásobovacím řadem „E“ z PVC DN 150, délky 734 m rozvodná síť „spodní části“ obce Přemyslovice a současně z VDJ Přemyslovice je veden výtlačný řad z PVC DN 100, délky 2 634 m do VDJ Štarnov 2 x 100 m³, max. hl. 485,00 m n.m. Z VDJ Štarnov je přes P.K. Přemyslovice, hl. 470 m n.m. je přivodním řadem PVC DN 100, délky 1 427 m zásobena rozvodná síť „horní části“ obce Přemyslovice. Rozvodná síť v obci je provedena z PVC DN 80 – DN 100, celková délka rozvodné sítě v obci je 8 121 m. V obci je na vodovod napojeno 65 % obyvatel, je zde vybudováno 219 vodovodních přípojek. Provozovatelem a vlastníkem vodovodu je obec Přemyslovice.

Stávající systém zásobování obce pitnou vodou je vyhovující a zůstane zachován i do budoucna. V návaznosti na územní plán obce je v řešeném období uvažováno s výstavbou nových rozvodných řadů

z PVC DN 80 o délkách 300 m pro výstavbu 20 RD (r. 2010) a 500 m pro plánovanou výstavbu průmyslové zóny (po r. 2015) Aktualizace 2012: Obec Přemyslovice odkoupila od ZD Budětsko stávající samostatný vodovod pro veřejnou potřebu včetně vodního zdroje, na který je napojeno cca 20 RD a společnosti v bývalém areálu ZD. Součástí vodovodu je věžový vodojem AKNA 1 x 200 m³, přečerpávací stanice, výtlačk dl. 3415 m a rozvodná síť délky 1300 m.

Štarnov

Obec Štarnov má vybudovaný veřejný vodovod s napojením na stávající VDJ Štarnov 2 x 100 m³, max. hl. 485,00 m n.m. Z tohoto vodojemu byl vybudován zásobní řad „A“ z PE 80, délky 1 563 m, dále rozvodné řady „AA“ PE DN 80, délky 623 m, řad „AA-1“ PE DN 80, délky 43 m a řad „AB“ PE DN 80, délky 140 m. Celkem má rozvodná síť délku 2 369 m. Vybudovaný vodovod je ve vlastnictví obce Přemyslovice a provozovatelem je INSTA CZ, s.r.o.

Plynovod

Obec Přemyslovice, a i její místní část Štarnov jsou plynofikovány, většina obyvatel je na plynovod napojena. U plánované nové výstavby se předpokládá nová výstavba plynovodu. Plynovod je v dobrém technickém stavu a není proto nutné do něj v dalších letech investovat. Plynovod není v majetku obce.

Informační servis obce

Občané obce Přemyslovice jsou informováni pomocí těchto způsobů: pomocí internetových stránek obce, které byly inovovány, obecní vývěsky, obecního zpravodaje a obecního bezdrátového rozhlasu, který byl vybudován v roce 2009, je však nutné rozšíření o napojení na složky IZS a dobudovat v nových lokalitách, kde došlo k nové výstavbě rodinných domů.

Veřejné osvětlení a elektrická síť

Veřejné osvětlení v obci vyhovuje standardům, které jsou v dnešní době požadovány. Osvětlení je v dobrém technickém stavu. Výměna veřejného osvětlení byla nutná kvůli energetickým úsporám obce, kdy po nahrazení stávajících lamp veřejného osvětlení technologií LED došlo ke snížení nákladů až o polovinu původních. V rámci rekonstrukce veřejného osvětlení došlo rovněž k položení kabelů elektrické sítě do země. O rekonstrukci elektrické sítě NN je nutné jednat se společností E-ON, který vlastní elektrické vedení v obci. Předpokládaný potřebný příkon pro plánovaný rozvoj obce bude zajištěn ze stávající distribuční soustavy po jejím rozšíření, úpravě a výstavbě nových distribučních trafostanic případně rekonstrukci stávajících. Pro trafostanice nejsou vymezovány plochy technické infrastruktury, budou umístovány do jiných ploch s rozdílným využitím. Nutné natření či vyměnění části sloupů.

Odpadové hospodářství

V obci Přemyslovice a její místní část Štarnov je směsný komunální odpad vyvážen jednou za 14 dní. Odvoz směsného komunálního odpadu zajišťuje firma AVE. Občané dostali od obce popelnice na svoz plastů, papíru a bioodpadu, které také sváží firma AVE. Plastové obaly a nápojové kartony jsou sváženy 1 x měsíčně, papír 1 x za dva měsíce a bioodpad 1 x měsíčně. Obec má vybudován sběrný dvůr, který provozuje a kde mohou občané obcí Přemyslovice a Štarnov ukládat odpad. Dále má obec recyklační linku pro ukládání stavebního materiálu. V rámci třídění odpadů existuje 5 sběrných míst (4 místa Přemyslovice a 1 místo Štarnov), kde občané mohou odložit tříděný odpad jako sklo bílé i barevné, papír, plasty a textil. Trávu a listí občané mohou vozit do sběrné jámy na bioodpad, který vlastní firma TERRIS Budětsko a také odpad likviduje. Také v blízkosti sběrného dvora je prostor určený k uložení větví ze stromů, které likviduje obec. V obci Přemyslovice se nenachází funkční skládka odpadu.

Datové sítě, kabelové rozvody

V obci je vybudován optický kabel. Je zde využívána telefonní linka pro VDSL internet. Připojení přes telefonní linku je zajišťováno pomocí O2. Rychlost i kvalita připojení je na standardní úrovni. PV free net., CETIN, Infos, obecní net.

1.4.2 Dopravní infrastruktura

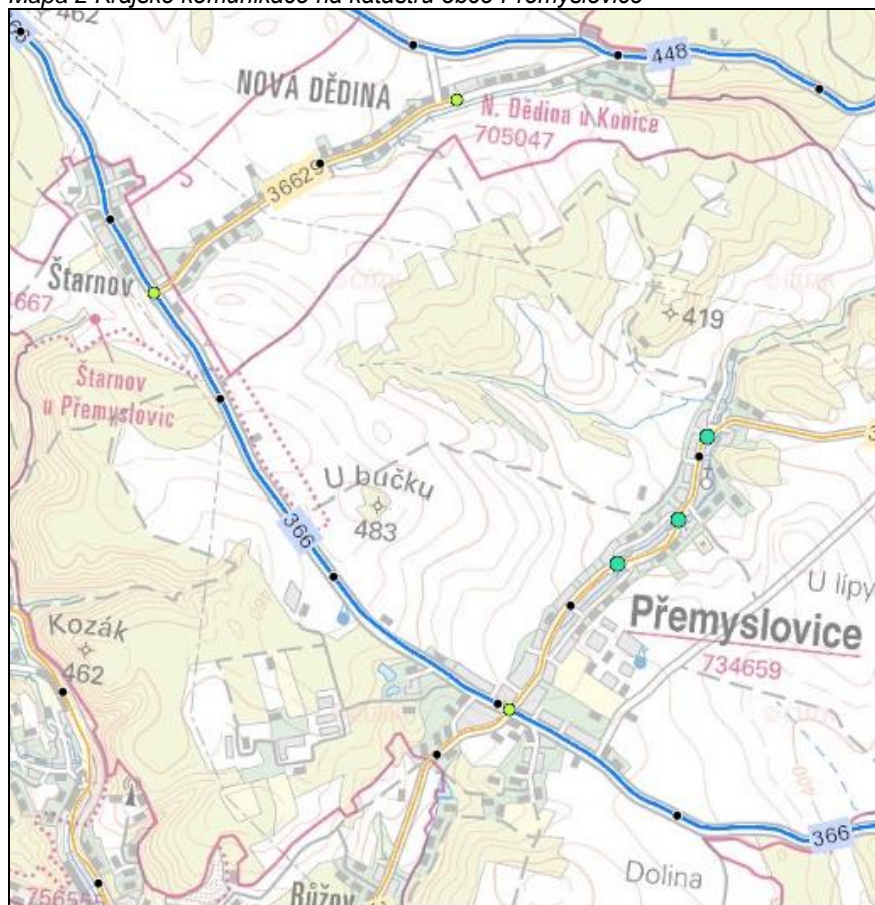
Napojení obce na silniční a železniční síť

Obec Přemyslovice je napojena na silniční síť díky komunikacím 2. třídy a 3. třídy, a to konkrétně II/366, III/36630 a III/36629. Tyto komunikace nejsou v extravilánu v dobrém stavu. Část těchto komunikace procházející intravilánem obcí též není v ideálním stavu. Obcí Přemyslovice prochází komunikace II/366, která je ve zhoršeném stavu. Místní částí Štarnov prochází také komunikace II/366, která je také ve zhoršeném stavu. Obec je napojena na silnici II. třídy II/366, která vede z Konice přes Štarnov a Přemyslovice do města Prostějov.

Z města Prostějov je dále možné se napojit na dálniční síť, a to díky R46. V tomto případě je vzdálenost na nájezd R46 cca 17,6 km. Dále je možné se napojit na D35 ve směru na Mohelnici, kde je vzdálenost na nájezd do Unčovic cca 20,9 km.

Nejbližší napojení obce na železniční trať (trať 271 Kostelec na Hané – Prostějov) je v Ptenském Dvorku a Stražisku a odtud se občané mohou dostat dále do Prostějova na železniční trať Olomouc – Prostějov – Vyškov – Brno. Spoje z Ptenského Dvorku a Stražiska nejsou časté a lepší dostupnost je zajištěna pomocí autobusové dopravy. Dopravní zatížení je vysoké, a to díky faktu, že obec leží na důležité dopravní trase, která by vedla přímo přes obec.

Mapa 2 Krajské komunikace na katastru obce Přemyslovice



Zdroj: <http://geoportal.gov.cz/web/guest/map?openNode=Orthoimagery&keywordList=inspire>

Tabulka 20 Seznam krajských komunikací procházející přes katastr obce Přemyslovice

číslo	silnice	Technický stav
II/366	Silnice Kostelec na Hané – Hluchov – Přemyslovice průtah obcí – Štarnov – Konice	Silnice v extravilánu obce ve špatném stavu. Silnice v intravilánu obce ve zhoršeném stavu.
III/36630	Silnice Pěňčín – Přemyslovice – Ptenský Dvorek	Silnice v extravilánu obce Pěňčín – Přemyslovice po rekonstrukci, ale v úseku Přemyslovice Ptenský Dvorek ve velmi špatném stavu. Silnice v intravilánu obce po rekonstrukci.
III/36629	Silnice Štarnov – Nová Dědina – II/448	Silnice v intravilánu obce ve špatném stavu. Silnice v extravilánu je také ve špatném stavu.

Zdroj: Vlastní šetření

Místní komunikace

Obec disponuje sítí místních komunikací o celkové délce 7 306 m. Výše uvedená délka je rovna délce všech místních komunikací. Z celkové výměry je 6 336 m v havarijním stavu s nutností rekonstrukce či vystavěním v nejbližší době. Ostatní komunikace jsou ve vyhovujícím stavu a jsou kryty živící případně dlažbou. Podrobná mapa stavu místních komunikací lze nalézt v mapové příloze, kde jde jasně vidět stav místních komunikací a jejich lokalizace

Místní komunikace jsou udržovány vlastními kapacitami, v případě nedostatku vlastních kapacit.

Tabulka 171 Stav místních komunikací

Přemyslovice	Stav místních komunikací	Celková délka místních komunikací v daném stavu
	Místní komunikace v uspokojivém stavu, v nejbližších 7 letech nebude třeba výraznějších investic	Cca 970 m
	Místní komunikace v kritickém stavu, vyžaduje okamžitou opravu či investici, velmi zhoršená sjízdnost	Cca 4046 m
	Místní komunikace ve zhoršeném stavu, v nejbližších letech nutnost investovat pro zabezpečení požadované funkčnosti	Cca 1908 m

Zdroj: Vlastní šetření

Tabulka 182 Stav místních komunikací

Štarnov	Stav místních komunikací	Celková délka místních komunikací v daném stavu
	Místní komunikace v uspokojivém stavu, v nejbližších 7 letech nebude třeba výraznějších investic	Cca 0 m
	Místní komunikace v kritickém stavu, vyžaduje okamžitou opravu či investici, velmi zhoršená sjízdnost	Cca 0 m
	Místní komunikace ve zhoršeném stavu, v nejbližších letech nutnost investovat pro zabezpečení požadované funkčnosti	Cca 382 m

Zdroj: Vlastní šetření

Chodníky v obci Přemyslovice a Štarnově

Chodníky v obci Přemyslovice jsou v dobrém stavu. V rámci vypracování programu rozvoje obce Přemyslovice došlo k zjištění stavu všech chodníků v obci. Rovněž byla zjištěna potřeba vybudování chodníků nových podél komunikace krajské. Stav chodníků, celkové metry lze vyčíst z tabulky viz. níže a z přiložené mapy v příloze tohoto dokumentu. Celková délka chodníků s chodníky, které je nutné vystavět je 5 460 m.

Chodník chybí v místní části Štarnov jen na levé straně obce.

Tabulka 193 Stav chodníků Přemyslovice

Přemyslovice	Stav chodníku	Celková délka chodníku v daném stavu
	Chodníky v dobrém stavu, do kterých není potřeba výraznějších investic v dalších letech	Cca 3 108 m
	Místa bez chodníků, kde je nutné vybudování nových chodníků	Cca 658 m
	Chodníky, do jejichž rekonstrukce je nutné investovat nejlépe ihned	Cca 238 m

Zdroj: Vlastní zpracování

Tabulka 24 Stav chodníků Štarnov

Štarnov	Stav chodníku	Celková délka chodníku v daném stavu
	Chodníky v dobrém stavu, do kterých není potřeba výraznějších investic v dalších letech	Cca 620 m
	Místa bez chodníků, kde je nutné vybudování nových chodníků	Cca 836 m
	Chodníky, do jejichž rekonstrukce je nutné investovat nejlépe ihned	Cca 0 m

Zdroj: Vlastní zpracování

Parkování v obci Přemyslovice a Štarnově

V obci Přemyslovice a místní části Štarnov jsou z části řešena parkovací místa. Problematika parkovacích míst byla řešena při rekonstrukci průtahu obcí, která již proběhla po vybudování nové splaškové kanalizace v obci. Avšak parkovacích míst je v obci stále nedostatek. Tomuto problému je potřeba nadále věnovat značnou pozornost. V nejbližší době je v plánu výstavba parkoviště v blízkosti křižovatky a obchodů.

Cyklodoprava

Cyklodoprava není v současné době v obci nijak řešena. Přes obec nevedou žádné cyklostezky. Cyklisté využívají vozovky silnic, místních i účelových komunikací. Nejbližší cyklostezka (cyklotrasa) vede od města Prostějova směrem na město Konici, a to cyklostezka Romže. V současné době je v přípravě několik oddělených úseků.

Dopravní obslužnost

Tabulka 205 Dostupnost a vzdálenost měst Olomouce a Prostějova

Přemyslovice	Vzdálenost (km)	Dostupnost (min)
Olomouc	25,1	60
Prostějov	16,2	30

Zdroj: vlastní šetření, idos.cz, mapy.cz

Štarnov	Vzdálenost (km)	Dostupnost (min)
Olomouc	27,7	90
Prostějov	18,8	35

Zdroj: vlastní šetření, idos.cz, mapy.cz

Počet spojů autobusů je v Přemyslovicích 17, a to ve všední den. O víkendu je celkový počet spojů 6. Doba, za kterou mohou občané docestovat do města Prostějova je cca 30 minut. Dopravní spojení mezi Přemyslovicemi a krajským městem Olomouc je možno přes pracovní dny cca 21 spoji (včetně přestupů). A o víkendu je možné se dopravit do krajského města 9 spoji. Průměrná doba, která je potřeba na dopravu do krajského města je cca 60 minut, některé spoje jedou do krajského města i více než hodinu a půl, a to díky faktu, že je nutné přeseďat na jiný autobus či vlak.

Dopravní spojení z místní části Štarnov do města Prostějov ve všední dny je možné 19 (včetně přestupů) spoji a o víkendu je možné 7 spoji. Do krajského města je možné 19 autobusovými spoji a o víkendu 10 autobusovými spoji. Na většinu návazných spojů je nutné přeseďat v městě Prostějov. Spoje jsou zajišťovány například ARRIVA MORAVA a.s. a České dráhy a.s.

Dopravní spojení do Přemyslovic a Štarnova je následující:

Tabulka 26 Počet spojů veřejné dopravy v obci Přemyslovice a Štarnov

Místní část	Olomouc (počet spojů)		Prostějov (počet spojů)	
	Všední dny	Víkend	Všední dny	Víkend
Přemyslovice	21	9	17	6
Štarnov	19	10	19	7

Zdroj: vlastní šetření, idos.cz, pozn. Počet spojů se rovná kombinaci všech možných spojů s různými přestupy. V tabulce nejsou uvedeny pouze přímé spoje.

Množství a kvalita spojů je dostatečná, ale jen přes pracovní dny. O víkendu je množství spojů nedostatečné, ale jen z místní části Štarnov, kde je možné se dopravit do města Prostějov či do krajského města Olomouc 10 spoji. Obec nemá v majetku žádný dopravní prostředek, kterým by vozila občany jak na kulturní akce, tak k lékaři či za prací, jelikož je tato aktivita dostatečně pokryta soukromými subjekty. Obec je zapojena i do KIDSOK. Území leží mimo zájmy dopravy vodní, letecké a mimo zájmy výstavby dálnic, resp. rychlostních komunikací.

1.5 Vybavenost

1.5.1 Bydlení

Níže uvedená tabulka zobrazuje domovní fond v obci Přemyslovice a v místní části Štarnov. Tato tabulka vychází ze SLDB (sčítání lidu, domů a bytů) z roku 2021.

Tabulka 27 Domovní fond

		Celkem	Rodinné domy	Bytové domy	Ostatní budovy
Domy úhrnem		483	472	7	0
Domy obydlené		370	360	7	0
Z toho podle vlastnictví domu	fyzická osoba	336	334	1	0
	obec, stát	3	0	1	0
	bytové družstvo	0	0	0	0
	spoluvlastnictví vlastníků bytů	25	20	5	0
Z toho podle období výstavby nebo rekonstrukce domu	1919 a dříve	50	50	0	0
	1920 - 1970	139	135	4	0
	1971 - 1980	55	53	2	0
	1981 - 1990	53	53	0	0
	1991 - 2000	37	37	1	0
	2001 - 2011	26	23	1	0

Zdroj: ČSÚ (veřejná databáze, SLDB 2011)

Z tabulky je patrné, že v Přemyslovicích bylo v roce 2011 (SLDB) celkem 483 domů, 472 (tj. 88 %) rodinných domů, 11 bytových domů (tj. 12 %) a 0 ostatních budov (tj. 0 %). Z toho obydlených domů bylo celkem 370, obydlených rodinných domů bylo 360 (tj. 97 %), 7 obydlených bytových domů a 0 ostatní budovy. Fyzických vlastníků domů bylo 336 osob, 334 fyzických vlastníků rodinných domů a 1 vlastník bytového domu. Obec či stát vlastnila 0 rodinných domů, 1 bytové domy a 0 ostatní budovy. Dále je možné z tabulky vyčíst období výstavby nebo rekonstrukce domu v jednotlivých letech.

Informace z katastrálního úřadu (ČÚZK) - statistické údaje uvádějí, že k 1. 4. 2019 je v katastru Přemyslovic 4 bytové domy č.p., 13 objektů občanského vybavení č.p., 424 rodinných domů č.p., 1 objekt rodinné rekreace č.e., 79 zemědělských staveb bez čp /če, 5 rozestavěných budov. Další informace prezentuje níže uvedená tabulka.

Tabulka 28 Statistické údaje z ČÚZK (stav ke dni: 01. 4. 2019) – katastrální území Přemyslovice

Typ údaje	Způsob využití	Počet
č.p.	adminis.	1
č.p.	byt.dům	4
č.p.	obč.vyb.	13
č.p.	rod.dům	424
č.p.	rod.rekr	1

Typ údaje	Způsob využití	Počet
č.p.	víceúčel	1
č.e.	obč.vyb.	2
č.e.	rod.rekr	80
č.e.	tech.vyb	1
bez čp/če	bydlení	1
bez čp/če	garáž	51
bez čp/če	jiná st.	39
bez čp/če	obč.vyb	17
bez čp/če	obč.vyb.	2
bez čp/če	prům.obj	1
bez čp/če	rod.rekr	1
bez čp/če	tech.vyb	6
bez čp/če	výroba	2
bez čp/če	zem.stav	79
bez čp/če	zem.used	1
rozestav.		5
vod.dílo	hráz př.	1
Celkem BUD		733

Zdroj: ČÚZK (stav ke dni 01. 4. 2019)

V katastrálním území Štarnova u Přemyslovic je dle údajů ČÚZK k 1. 14. 2019 64 rodinných domů a č.p., 2 objekty občanské vybavenosti č.p., 3 zemědělské stavby bez čp/če., 2 rozestavěné budovy atd. Více údajů prezentuje níže uvedená tabulka.

Tabulka 219 Statistické údaje z ČÚZK (stav ke dni: 01. 4. 2019) – katastrální území Štarnov u Přemyslovic

Typ údaje	Způsob využití	Počet
č.p.	obč.vyb.	2
č.p.	rod.dům	64
č.e.	obč.vyb.	1
bez čp/če	garáž	3
bez čp/če	jiná st.	3
bez čp/če	obč.vyb.	4
bez čp/če	zem.stav	3
rozestav.		2
Celkem BUD		82

LV		120
spoluvlastník		159

Zdroj: ČÚZK (stav ke dni 01. 4. 2019)

Počet zájemců o dům/byt:

Obec Přemyslovice nevede žádnou databázi zájemců o dům, všechny domy jsou v soukromém vlastnictví. Obec vlastní 17 bytů v obecních bytovkách a také vlastní i ubytovnu.

Podpora bytové výstavby obcí:

Obec Přemyslovice neplánuje bytovou výstavbu. Obec je vlastníkem stavebních pozemků a plánuje vybudování a prodej pozemku pro stavbu rodinných domů.

Rozvojové plochy, územní plán (plochy připravené pro bytovou výstavbu):

Obec Přemyslovice má schválený územní plán z roku 2012, kde jsou vyznačeny „plochy smíšené obytné – venkovské“ pro výstavbu rodinných domů. Parcely jsou v soukromém vlastnictví.

Zanedbané a nevyužívané budovy:

Zanedbané a nevyužívané budovy jsou v soukromém vlastnictví, některé majitelé bourají, jiné chtějí prodat, některé snad opravovat. V obci je odhadem 50 zanedbaných a nevyužívaných budov.

Sociální bydlení:

není

Podíl domů využívaných pro rekreaci:

Chaty a chalupy je na území obce pouze 1 s č.p. a 80 s č.e.

Individuální rekreační objekty:

V Přemyslovicích jsou 2 individuální rekreační objekty a některé nemovitosti nejsou trvale obydlené a majitelé je navštěvují o víkendech nebo příležitostně.

1.5.2 Školství a vzdělávání

V obci Přemyslovice je dětem k dispozici mateřská škola a úplná základní škola. Technické vybavení škol je na dobré úrovni, přesto investiční potřeby existují. Základní škola je spádovou školou pro žáky z těchto obcí: Přemyslovice, Štarnov.

Součástí mateřské školy je školní jídelna – výdejna s kapacitou 46 osob. Součástí základní školy je jídelna s kapacitou 250 osob a družina s kapacitou 50 osob, která je téměř ze 100 % naplněna.

Mateřská škola

Mateřská škola v Přemyslovicích má 2 oddělení. Jedno oddělení ve Štarnově u Přemyslovic a druhé oddělení v Přemyslovicích. Kapacitu dle Rejstříku škol a školských zařízení a skutečnou naplněnost uvádí tabulka č. 30.

Tabulka 30 Kapacitní stav mateřské školy

Rok	Kapacita	Naplněnost	Volná místa
2022/2023	50	78 %	11

Zdroj: Rejstřík škol a školských zařízení a vlastní šetření, 2024.

Z tabulky je zřejmé, že mateřská škola je z 78 % naplněna. Vzhledem k tomu, že se má počet dětí ve školkách v nejbližších letech snižovat, kapacita bude dostačující.

V mateřské škole pracují 4 pedagogové 2 asistenti pedagoga. Součástí mateřské školy je školní jídelna – výdejna. Mateřská škola nedisponuje speciálním pedagogem, vychovatelem, psychologem ani výchovným poradcem. Z důvodu vzrůstajícího počtu dětí se špatnou výslovností jeví se nutná potřeba logopeda, popř. s novelou školského zákona a inkluzivního vzdělávání také speciální pedagog. Na jednoho učitele připadá v průměru 19 dětí.

Základní škola

Obec Přemyslovice je zřizovatelem úplné základní školy (9 stupňů školní docházky v osmi třídách). Vyučování probíhá ve dvou školních budovách.

Základní škola má pro školní rok 2022/2023 10 pedagogických pracovníků, 7 asistentů pedagoga a jednu vychovatelku v družině. Na jednoho učitele tak v průměru připadá 7,5 žáků. Na jednu třídu v průměru připadá 7,5 žáků.

Základní škola je školou spádovou pro žáky z obcí Přemyslovice a Štarnov u Přemyslovic.

Tabulka č. 31 uvádí současný stav kapacity dle Rejstříku škol a školských zařízení a reálnou naplněnost.

Tabulka 221 Kapacitní stav základní školy

Rok	Kapacita	Naplněnost	Volná místa
2022/2023	220	89	131

Zdroj: Rejstřík škol a školských zařízení a vlastní šetření, 2024

Z tabulky je zřejmé, že naplněnost základní školy je 40 %. Což je velice nízké číslo oproti ostatním školám v okolí. Takto nízká naplněnost není příznivá pro rozpočet školy.

Poznámka k dané kapacitě školy: Kapacita školy byla stanovena v roce 1992 a v dnešní době nespĺňuje hygienické podmínky pro tento počet dětí. Bude nutné zažádat krajský úřad o snížení kapacity školy na její reálnou hodnotu odpovídající dnešním hygienickým normám.

Školní infrastruktura

Budova č.p. 353 byla napojena na veřejný vodovod a kanalizaci. Budova má novou střechu a vybudovanou nástavbu. Byla provedena výměna oken a zateplena fasáda. V současné době je potřeba se zaměřit na rekonstrukci střechy, otopné soustavy.

V budově č.p. 46 je umístěna jídelna, MŠ, 1.třída a družina. Tato budova nutně potřebuje výměnu oken, zateplení fasády a novou střechu, kterou zatéká. V roce 2020 byla provedena rekonstrukce sociálního zařízení MŠ. Budova je napojena na veřejný vodovod a kanalizaci.

Budova č.p. 21 na Štarnově slouží jako MŠ. Tato budova je napojena na veřejný vodovod a kanalizaci. Je po částečné rekonstrukci.

Pozemky okolo všech tří budov jsou oplocené.

Mimoškolní aktivity

Mimoškolní činnost nabízí pobočka Základní umělecké školy Plumlov v oboru dechových nástrojů a výuka hraní na klavír a na kytaru. Další zájmové vzdělávání nabízí škola, např. kroužek informatiky, sportovní, dramatický či kroužek matematiky, keramický, kroužek anglického jazyka pro nejmladší žáky.

Práce s dětmi a mládeží

Na práci s dětmi a mládeží se nejvíce podílí TJ Sokol Přemyslovice, který nabízí především pohybové aktivity.

Sociální inkluze

Mateřská a základní škola má zkušenosti se sociální inkluzí. Pro děti se speciálními vzdělávacími potřebami využívá asistenta pedagoga. Školy by však využily i psychologa či logopeda nebo speciálního pedagoga.

- Bezbariérový přístup nemá škola na žádné budově.

Financování školství

Zřizovatel přispívá každoročně na provoz škol. Základní a mateřská škola dostává příspěvek od státu cca 7 890,- Kč ročně na žáka. Tabulka č. 32 udává výši financování úplné základní školy a mateřské školy.

Tabulka 232 Financování školství

Rok	Rok 2023	Příspěvek zřizovatele	Příspěvek státu
2022/2023	ZŠ a MŠ – celý právní subjekt	2 mil. Kč	970 470,- Kč - pozn.

Zdroj: vlastní šetření, r. 2024.

Poznámka:

Přímé náklady na vzdělávání ze státního rozpočtu zahrnuje: mzdové prostředky, OON, odvody.

1.5.3 Zdravotnictví

V Přemyslovicích se nachází zdravotní středisko. Nejbližší nemocnice je pak v nedalekém Prostějově (Nemocnice Prostějov – dojezdová vzdálenost cca 16 km). Fakultní nemocnice v Olomouci je ve vzdálenosti 20 km a Vojenská nemocnice v Olomouci je vzdálena cca 26 km. Zdravotnická záchranná služba je dostupná z Prostějova a Olomouce (max. dojezd 20 minut).

V obci Přemyslovice se nachází ordinace praktického a dětského lékaře, v blízké Konici či Kostelci n/H je k dispozici ordinace praktického lékaře pro dospělé, praktický lékař pro děti a dorost a zubní ordinace. Ostatní zdravotnické služby jsou pro občany umístěny v Olomouci, kde se nachází široké spektrum zdravotnických služeb (např. Poliklinika Olomouc - 17 km, SPEA Olomouc – 17 km, Poliklinika AGEL – 19 km aj.), kde nalezneme ordinaci praktického lékaře pro dospělé, ordinaci praktického lékaře pro děti a dorost, zubní ordinaci, kožní, oční, ORL, gynekologickou a jinou ambulanci. Podobný rozsah zdravotnických služeb poskytuje i Zdravotnické centrum v Prostějově – vzdálené asi 16 km od Přemyslovic. Do Prostějova a okolních obcí je velmi dobrá dopravní dostupnost pomocí veřejné hromadné dopravy.

V níže uvedené tabulce jsou vyobrazeni poskytovatelé zdravotnických služeb v Přemyslovicích.

Tabulka 243 Poskytovatelé zdravotnických služeb v Přemyslovicích

	Typ zařízení	Jméno a příjmení	Kontaktní informace
1.	Ordinace praktického lékaře pro dospělé	MUDr. Anna Kopečná	Přemyslovice 207, 798 51 Ordinační hodiny: Pondělí 7:30-12:30 Středa 7:30-12:30 Čtvrtek 7:30-12:30
2.	Ordinace praktického lékaře pro děti a dorost	MUDr. Magda Prudká	Přemyslovice 207, 798 51 Ordinační hodiny: Pondělí 7:30-14:30 Středa 7:30-12:30 Pátek 7:30-9:30

Zdroj: vlastní zpracování

V budově zdravotního střediska je k dispozici ordinace praktického lékaře pro dospělé a ordinace praktického lékaře pro děti a dorost. Občané mohou využít lékárny v Konici, v Kostelci na Hané a v Prostějově.

1.5.4 Sociální péče

Komunitní plánování sociálních služeb v obci Přemyslovice

Komunitní plánování sociálních služeb probíhá v městě Prostějově.

Komunitní plánování sociálních služeb ve městě Prostějově

Komunitní plánování sociálních služeb je otevřený a cyklický proces zjišťování potřeb a zdrojů a hledání řešení, která nejlépe odpovídají místním podmínkám a potřebám lidí. Do procesu jsou zapojeni zástupci obcí/regionů/krajů, poskytovatelé a uživatelé sociálních služeb a veřejnost

Přínosy KPSS:

a) pro uživatele sociálních služeb a širokou veřejnost:

- možnost prosadit své zájmy a potřeby
- spolupráce na tvorbě místní sociální politiky
- zvýšení dostupnosti a kvality sociálních služeb
- plánování budoucí nabídky sociálních služeb dle potřeb

b) pro poskytovatele sociálních služeb:

- spolupráce na tvorbě místní sociální politiky
- zmapování aktuálních potřeb uživatelů
- navázání užší spolupráce se zadavatelem a jednotlivými poskytovateli
- prezentace činnosti v katalogu sociálních služeb

c) pro zadavatele:

- užší spolupráce s poskytovateli sociálních služeb
- zmapování regionální potřebnosti sociálních služeb
- efektivní vynakládání finančních prostředků na zajištění služeb
- systém sociálních služeb odpovídá místním potřebám a regionálním specifikům
- lepší možnosti řešení problematiky sociálních služeb a sociálního začlenění
- partnerství a spolupráce

- zapojování místního společenství
- hledání nových lidských zdrojů a finančních zdrojů
- průběh zpracování komunitního plánování je stejně důležitý jako jeho výsledný dokument
- kompromis přání a možností

Projekt "Vytvoření střednědobého plánu rozvoje sociálních služeb v Prostějově" (1. 5. 2009 - 30. 4. 2011)

Smyslem projektu bylo zpracovat střednědobý plán rozvoje sociálních služeb na území města Prostějov, který by mapoval situaci v této oblasti. Vznikl tak nadčasový dokument, který poukázal na nedostatky v systému poskytování sociálních služeb a definuje potřeby jednotlivých uživatelů na vytyčeném území. Projekt si kladl za cíl dokončit započaté procesy plánování sociálních služeb, zefektivnit vynaložené finanční prostředky na tyto služby a vytvořit pevné organizační struktury. Veškeré aktivity navázaly na přípravnou fázi, která byla ve Městě Prostějov již realizována pomocí zřízených pracovních skupin mající plnou podporu Zastupitelstva města.

V rámci projektu byla zpracována např. sociodemografická analýza, na kterou navázali analýza potřeb uživatelů sociálních služeb, finanční analýza poskytování těchto služeb nebo katalog jejich poskytovatelů. Získané informace byly dále zpracovávány a následně použity na tvorbu střednědobého plánu rozvoje sociálních služeb v Prostějově.

Tento projekt vznikl ve spolupráci Střediska rozvoje sociálních služeb, o.p.s. v Jeseníku (žadatele projektu) a Města Prostějov (partnera projektu) a za finanční podpory Evropského sociálního fondu prostřednictvím Operačního programu Lidské zdroje a zaměstnanost a státního rozpočtu ČR.

Návazný projekt "Podpora střednědobého plánování rozvoje sociálních služeb v Prostějově" (1. 3. 2012 - 28. 2. 2014)

Středisko rozvoje sociálních služeb, o.p.s. Jeseník uspělo již s druhou žádostí o finanční podporu procesu střednědobého plánování rozvoje sociálních služeb ve městě Prostějově z prostředků Operačního programu Lidské zdroje a zaměstnanost. Město Prostějov jako partner obou projektů dokončilo aktivity současného procesu „Střednědobého plánu rozvoje sociálních služeb ve městě Prostějově pro období let 2010 – 2013“. Po vyhodnocení jeho úspěšnosti, tedy nakolik se podařilo uskutečnit vše, co se naplánovalo, byly zahájeny práce na aktualizaci informací o potřebách občanů Prostějova, ale i poskytovatelů sociálních a návazných služeb. Nejedná se o zřizování nových služeb, ale především o udržení těch stávajících, které občanům statutárního města Prostějova, usnadňují nelehké životní situace, které jsou nedílnou součástí lidského života.

Kontaktní osoba:

koordinátor projektu

DiS. Lukáš Brzoska

Magistrát města Prostějova, odbor sociálních věcí, ul. Školní 4

tel.: 582 329 450

e-mail: lukas.brzoska@prostejov.eu

Terénní a pečovatelské služby zajišťuje Charita Prostějov a ADP Sanko Prostějov.

Služby dostupné v okolí:

Poskytovatelé sociálních služeb v Regionu HANÁ

Tabulka 34 Přehled poskytovatelů sociálních služeb v Regionu HANÁ

	Organizace	forma	Název zařízení	Poskytované sociální služby
1.	Trilobit o.p.s.	o.p.s. zřizovatelem obec	Trilobit o.p.s.	Chráněné bydlení
2.	Soukromý vlastník Pavel Novák		Podzim – Domov po seniory Čelechovice na Hané	Domov pro seniory
3.	Domov důchodců Jesenec, p.o.	p.o. kraje	Domov důchodců Jesenec, p.o.	Domov pro seniory
4.	Domov pro seniory Kostelec na Hané, p.o.	p.o. obce	Domov pro seniory Kostelec na Hané, p.o.	Domov pro seniory
5.	Domov pro seniory Ludmírov	p.o. obce obce	Domov pro seniory Ludmírov	Domov pro seniory
6.	Domov se zvláštním režimem Bílsko	o.p.s.. kraje	Domov se zvláštním režimem Bílsko	Domov se zvláštním režimem
7.	Charita Konice	církevní organizace	Dům pokojného stáří Bohuslavice	Domov pro seniory
			Charitní pečovatelská služba	Pečovatelská služba
8.	Pomadol Olomouc	s.r.o.	Pomadol Olomouc	Pečovatelská služba
9.	Dům seniorů František – Náměšť na Hané, p.o.	p.o. kraje	Dům seniorů František – Náměšť na Hané, p.o.	Domov pro seniory
10.	Obec Čechy pod Kosířem (zřizovatel a provozovatel), Charita Konice (poskytovatel soc. služeb)	církevní organizace	Dům pokojného stáří s pečovatelskou službou Čechy pod Kosířem	Pečovatelská a ošetřovatelská služba

Zdroj: Vlastní zpracování, internetové stránky obcí

1.5.5 Kultura

Přemyslovice patří mezi nejstarší obce na Moravě. Někdy v půli 13.století byla pojmenována podle vládnoucího markraběte ze stejnojmenné české dynastie - Přemyslovice. Bylo to v době, kdy kynula naděje na upevnění hegemonie rodu Přemyslovců uprostřed Evropy. Ale dříve, než vstoupilo hrdé jméno vsi Přemyslovice písemným aktem do historického povědomí, končila sláva jeho nositelů 4.srpna 1306 smrtí jeho posledního mužského potomka Václava III. na olomouckém hradě. A tak zůstaly moravské Přemyslovice jediným památkem jména první české dynastie na území České republiky.

V nejstarších písemných zprávách má název obce podle dobových zvyklostí různé tvary: PRIMISLAUICZ i PRIMISLAWS (v téže listině r.1309). Nejstarší hanakizovaný tvar jména obce je v listině Sulika z Konice z r.1374 - PRZEMESLOWICZ. V zemských deskách olomouckých je ojedinele uveden i tvar VLRICHSDORF (1387) čteno Ulrichsdorf (Oldřichova ves). V nich je však mezitím i tvar PRIEMYSLAWICZ (1386) a dále již jen tvar od jména Přemysl: PRZEMYSLAWICZ (1446) a konečně také ves VES PRZEMYSLOWICZE (1497).

Také nejstarší obecní pečeť má v kruhu legendu: • PECZET • DIEDINI • PRZEMESLOWICZ • 1686 a do názvu vyrůstá z půlvěnce vystupující postava vědce (snad sedícího), po jehož pravé ruce je palmový list, ve spodní oddělené polovině obrazu v menším půlvěnci stojí jehličnatý strom.

Přemyslovice byly za feudalismu součástí několika panství: panství konického, později laškovského. Majiteli Přemyslovice byli v 15.století páni ze Švábenic, v 16.století a na počátku 17.století Šarovci ze Šarova, v letech 1612 - 1619 Bohuš Kokorský z Kokor, následně Balthazar Vetter, hrabě z Lilie. Roku 1659 zakoupil přemyslovický statek klášter Hradisko u Olomouce. Později připadly Přemyslovice opět panství konickému. Panský dvůr přemyslovický byl r.1786 rozparcelován. Parcelací vznikla i obec Nové Sady, která byla přičleněna k obci Přemyslovice v roce 1927.

Po roce 1848, kdy byla zrušena patrimoniální správa, byla zřízena okresní hejtmanství. V letech 1850–1855 a 1868–1945 byla sídlem okresní politické správy Litovel, pak tamější ONV. Sídlem soudního okresu v letech 1850–1948 byla Konice, která v letech 1855–1868 byla zároveň sídlem okresního úřadu. Po opakovaných požadavcích občanů byly Přemyslovice dnem 1.1.1951 přičleněny k ONV Prostějov.

V r. 1960 se stala součástí obce také osada Štarnov, dříve Hvězdov, která vznikla v r.1786.

KULTURNÍ ATRAKTIVITY V OBCI:

- **Kostel všech svatých – Farní kostel** Všech svatých stojící uprostřed hřbitova měl všechny znaky starých románských vesnických kostelíků. Pravděpodobný vznik původní stavby lze řadit do poloviny 13. století. Byl postaven z lomového kamene. V roce 1933 byl zcela opraven a vymalován. Interiér získal krásnou malbu Jana Kohlera. Nad hlavním oltářem je umístěn obraz Všech svatých. Jedná se o olej na plátně, jehož autorem je profesor František Bsrský a je datován roku 1866. Hřbitov kolem kostela později zrušen a vytvořen na nedaleké stráni pod vrchem Strážná.
- **Větrný mlýn Přemyslovice – Větrák**
- **Kaple sv. Floriána**
- **Kaple sv. Barbory**
- **Zámek Přemyslovice** – Po roce 1825 postavil Karel Příza, majitel konického panství, letohrádek nazvaný Emercin. Ten v letech 1880–1883 přestavěl majitel velkostatku, brněnský továrník Edmund Bochner, do podoby novogotického zámku se dvěma věžemi a cimbuřím podle návrhu Augusta Prokopa. Ve smrkovém lese za zámkem dal postavit i rodinnou hrobku, v níž je pohřben.
- **2 x kaple ve Štarnově**
- **A další drobné kříže a boží muka**

Spolky se sídlem a působností na území obce jsou významnými pořadateli kulturních a společenských akcí v obci i regionu. Podrobným přehledem spolků se zabývá kapitola 1.2.3 Spolková, osvětová a informační činnost. Zde předkládáme přehled nejvýznamnějších akcí, které spolky a obec pořádají v průběhu kalendářního roku.

Tabulka 255 Akce – kalendář (přehled významných akcí pořádaných v obci)

Datum	Přehled významných akcí pořádaných v obci	Pořádající
Leden	Ples Štarnov	SDH Štarnov
Únor	Ostatky	TJ Sokol
	Dětský karneval	Obec
Březen	Retro ples	TJ Sokol
	Vítání jara	Obec
Duben	Velikonoční výstava	Obec
	Pálení čarodějnic	Obec
Květen	Cyklovýlet do Javoříčka	TJ Sokol
	Den matek	Obec
	Kácení máje	SDH Přemyslovice
Červen	Dětský den	TJ Sokol + obec
	Vítání občánků	Obec
Červenec	Dětský den Štarnov	SDH Štarnov
Září	Veteránská hasičská soutěž Štarnov	SDH Štarnov
Říjen	Halloween	Obec
Listopad	Rozsvícení vánočního stromečku	Obec
Prosinec	Mikulášská nadílka	Obec
	Sousedské posezení	TJ Sokol + obec

Zdroj: vlastní zpracování

Dostupnost kultury v okolí:

Občané převážně dojíždí za kulturou spádově do Prostějova, Konice, Kostelce na Hané a Olomouce, popř. do Brna.

Chybějící kulturní zařízení:

Většina společenských akcí se odehrává v sokolovně. Pořádají se zde divadelní představení, koncerty, plesy, školní akademie, výstavy, sportovní akce. Sokolovna je k tomu přizpůsobena, ale chtěla by dovybavit technikou pro divadlo a koncerty – osvětlení a ozvučení.

Sály (pro divadlo), kina, výstavní prostory, koncertní prostory apod:

- sokolovna – viz výše
- hasičská zbrojnice v Přemyslovicích

Kulturní památky nehmotné:

Obec Přemyslovice nemá nehmotné památky

Kulturní počiny v obci (v uplynulých letech a plánované):

V roce 2009 proběhly oslavy 100 výročí vzniku obce Přemyslovice a při této příležitosti byla vydána kniha „Dějiny obce Přemyslovice“.

1.5.6 Sport a volnočasové aktivity

V obci Přemyslovice existuje pro sportovní vyžití sokolovna, která je ve vlastnictví TJ Sokol Přemyslovice. Dále sportovní hala a tělocvična ZŠ, která jsou ve vlastnictví obce. Tělocvična a hala slouží nejen k hodinám TV žáků školy, ale i ke sportovním kroužkům. Probíhá zde pravidelné cvičení členů TJ Sokol Přemyslovice. Sportovní hala je také pronajímána na pravidelné a nárazové sportování občanů např. badminton, florbal, volejbal, tenis a fotbal.

Sokolovna je využívána i na kulturní akce – koncerty, divadelní představení, výstavy, školní akademie, plesy a rodinné případně firemní oslavy.

Poblíž ZŠ a sokolovny je kuželna, která je určena především pro trénink kuželkářů. Součástí kuželny jsou bowlingové dráhy, které TJ Sokol pronajímá i ostatním občanům.

Za kuželnou je fotbalové hřiště, které využívají hlavně fotbalisti TJ sokolu Přemyslovice ke svým tréninkům a zápasům. V areálu hřiště je i pódium a stánek sloužící pro pořádání různých kulturních akcí a zábav.

V místní části Štarnov je sportovní areál, který slouží pro sport i volnočasové aktivity. V areálu se nachází antukový kurt pro hraní tenisu a asfaltové hřiště pro hraní ostatních her, např. volejbalu. V Přemyslovicích i v místní části Štarnov se nachází dětská hřiště, která jsou hojně využívána. MŠ Štarnov má ve svém areálu nějaké prvky pro sportovní využití dětí, ale MŠ Přemyslovice bohužel ne, proto je v plánu je vybudovat.

1.6 Životní prostředí

1.6.1 Stav životního prostředí

V obci se nevyskytuje žádný závažnější jev, negativně ovlivňující životní prostředí v obci (mimo poměrně vysokou intenzitu dopravy).

Půdní fond, kvalita půd, míra ohrožení erozí

Zemědělská půda tvoří necelých 60 % rozlohy katastru obce, lesní pozemky pak 37 % rozlohy. Více než 42 % tvoří půda nezemědělská, zejména lesní plochy a dále zastavěné a manipulační plochy a komunikace. Ze zemědělské půdy je téměř 87 % orná půda, a 8,5 % trvalé travní porosty. Zahrady tvoří necelé 4 % výměry zemědělské půdy.

Vzhledem k charakteru krajiny a svažitosti části území je zemědělská půda potenciálně náchylná k vodní erozi. V současné době díky způsobu hospodaření dochází k občasným problémům se splachem půd.

Kvalita ovzduší

V obci neexistuje větší zdroj znečištění ovzduší. Problémem, zejména v chladnější polovině roku, je bodové znečištění nesprávným topením v lokálních v některých domácích topeništích (kotle, krby, kamna), a to zejména v období inverzního klimatu.

Částečným problémem se může jevit zhoršené ovzduší vlivem dopravy (zejména prašnost a hluk z dopravy). Obcí prochází regionálně významná spojnice dvou obcí s rozšířenou působností (Prostějov – Konice), silnice II/366. Intenzita dopravy je zde poměrně významná a pro životní prostředí zatěžující.

Kvalita vody z lokálních zdrojů

Poměrně hojně je v obci využívání lokálních zdrojů podzemní vody domácnostmi, jako doplněk vybudované kompletní vodovodní sítě, u části domácností též výlučné.

Centrum obce se nachází ve vyšší poloze (místním rozvodí), proto vodní toky se nacházejí především v okrajových částech obce a v extravilánu. Nejvýznamnějším tokem v obci je Přemyslovický potok, který se záhy vlévá do Šumice.

Jižní okraj obce odvodňuje potok – levostranný přítok Romže. Na okraji Přemyslovic je na něm malá vodní nádrž. Menší vodní plochy jsou také v areálu zámku a nad obecním úřadem.

Míra ohrožení hlukem

Nejzávažnějším zdrojem hluku v obci jsou silnice II. a III. třídy, především pak silnice II/366 Prostějov – Konice.

Přehled nejvýznamnějších prvků ovlivňujících životní prostředí obce pozitivně

- obec je v relativně harmonické kulturní krajině, s rozsáhlejšími lesními porosty zejména na jihu
- rozptýlená krajinná zeleň (omezeně)
- pravidelná údržba zeleně v obci
- plynofikace v obci
- veřejná vodovodní síť v obci
- veřejná kanalizační síť v obci
- místa pro sběr tříděného odpadu (sklo, plasty, papír, kovy, bio odpad)

Přehled nejvýznamnějších prvků ovlivňujících životní prostředí obce negativně

- v obci je stále část domácností se systémem vytápění tuhými palivy
- navýšení dopravní zátěže u silnice II třídy, velké množství osobních vozidel a četný průjezd nákladních vozidel
- eroze půdy (chybí opatření proti povodním z přívalových dešťů)

1.6.2 Ochrana životního prostředí

Obec Přemyslovice neleží na území žádného velkoplošného zvláště chráněného území. Nejbližšími velkoplošnými chráněnými územími jsou CHKO Moravský Kras a CHKO Litovelské Pomoraví.

Na katastru obce se nenachází žádné maloplošné zvláště chráněné území, ani nezasahuje do území přírodního parku.

Rozvojové záměry obce nejsou ve střetu s územní ochranou přírody. Obec také neviduje žádné závažnější problémy obecné ochrany přírody na svém území. V obci nepůsobí žádná organizace, věnují se systematicky oblasti ochrany přírody.

1.7 Správa obce

1.7.1 Obecní úřad a kompetence obce

Velikost úřadu, personální zajištění

Tabulka 36 Personální zajištění OÚ Přemyslovice

Personální zajištění a organizační složení OÚ Přemyslovice		
Orgán	Počet osob/členů	Funkce
OÚ	4	starosta, místostarosta, účetní, administrativní pracovníci
Zastupitelstvo	13	starosta, 1 místostarosta a ostatní členové
Finanční výbor	3	předseda, členové
Kontrolní výbor	3	předseda, členové
Obecní zaměstnanci	10	řidič, uklízeči, strojník, zedník, obsluha recyklační linky, obsluha ČOV

Zdroj: vlastní

Vybavenost obce Přemyslovice

Tabulka 37 Vybavenost obce Přemyslovice

Vybavenost obce	
Typ úřadu	Obecní úřad
Kód obce	589934
Okres	Prostějov
SO ORP	Konice
Finanční úřad	Prostějov
Stavební úřad	Kostelec na Hané
Matrika	Přemyslovice
Kanalizace (ČOV)	ANO
Veřejný vodovod	ANO
Plynofikace	ANO
Pošta	ANO
Veřejná knihovna	ANO
Zdravotnické zařízení	ANO
Lékárna	NE
Mateřská škola	ANO
Základní škola	ANO
Dostupnost sídla kraje (km)	25,1
Dostupnost sídla okresu (km)	16,2

Zdroj: ČSÚ – karty obcí

Organizace zřízené obci

Příspěvková organizace Základní a Mateřská škola Přemyslovice, JSDH III.

Obecní vyhlášky

Obecně závazná vyhláška č. 1/2020, kterou se zakazuje požívání alkoholu a jiných omamných a psychotropních látek na veřejném prostranství v obci Přemyslovice

Obecně závazná vyhláška č. 3/2019 o zákazu podomního a pochůzkového prodeje

Obecně závazná vyhláška č. 1/2019, kterou se stanovují pravidla pro pohyb psů na veřejném prostranství v obci Přemyslovice

- Příloha k OZV č. 1/2019

Obecně závazná vyhláška č. 6/2023, kterou se vydává "Požární řád obce"

Řád veřejného pohřebiště obce Přemyslovice

Obecně závazná vyhláška č. 1/2015 o stanovení systému shromažďování, sběru, přepravy, třídění, využívání a odstraňování komunálních odpadů a nakládání se stavebním odpadem na území obce Přemyslovice

Obecně závazná vyhláška č. 1/2023 o místním poplatku ze psů

Obecně závazná vyhláška č. 2/2023 o místním poplatku za obecní systém odpadového hospodářství

Obecně závazná vyhláška č. 5/2023 o místním poplatku za užívání veřejného prostranství

Obecně závazná vyhláška č. 7/2023 o místním poplatku z pobytu

Obecně závazná vyhláška č. 8/2023 o místním poplatku za vstupného

1.7.2 Hospodaření a majetek obce

S majetkem obce úzce souvisí finanční ukazatel celkové likvidity obce. Tedy jak je majetek obce schopný přeměnit se na peníze za sledované období. Likvidita obce je vyjádřena podílem oběžných aktiv ku krátkodobým závazkům.

Rozpočet obce a jeho zhodnocení za 5 let, (vyrovnaný/přebytkový/deficitní rozpočet)

Saldo rozpočtu značí rozdíl mezi příjmy a výdaji obce. Kladnou hodnotou se rozumí přebytek rozpočtu, zápornou schodek. Z tabulky lze jasně vyzorovat, že saldo rozpočtu obce Přemyslovice v pětiletém horizontu kolísá, ale značí, že rozpočet obce je v posledních 2 letech přebytkový.

Za deficitem v letech 2013, 2014 a 2015 stojí vybudování splaškové kanalizace a rekonstrukce a vybudování krajské komunikace.

Tabulka 268 Saldo obce Přemyslovice

	2019	2020	2021	2022	2023
Celkem saldo (po konsol.)	+ 6.488 tis. Kč	+ 10.468 tis. Kč	-989 tis. Kč	+ 5.827 tis. Kč	+ 6.775 tis. Kč
Na obyvatele	+ 5.100 Kč	+ 8.178 Kč	- 789 Kč	+ 4.684 Kč	+ 5.585 Kč

Zdroj: <http://monitor.statnipokladna.cz/>

Získané nenárokové dotace v posledních 5 letech

Nenárokové dotace jsou dotace, o které se obec musí sama ucházet a dle splnění různých kritérií jsou obci přiděleny finanční prostředky. Nenárokové dotace jsou účelově zaměřeny. Tabulka č. 38 udává získané nenárokové dotace v posledních 5 letech.

Tabulka 279 Získané nenárokové dotace

Rok	Poskytovatel	Účel	Dotace Kč
2023	Olomoucký kraj	Obnova lesních porostů	100.010, -
2023	Olomoucký kraj	Hasiči – vybavení	33.000, -
2023	Ministerstvo pro místní rozvoj	Komunitní centrum Přemyslovice	999.958,50
2023	SZIF	Vybavení sálu hasičské zbrojnice	250.000, -
2022	Olomoucký kraj	Rekonstrukce památníku v Přemyslovicích	15.000, -
2022	Olomoucký kraj	Hasiči – vybavení	31.400, -
2021	Ministerstvo životního prostředí	Podpora domácího kompostování	1.357.856,55
2021	SFDI	Chodníky směr Hluchov	5.867.993,55
2021	SFŽP	Výsadba stromů	249.011, -
2021	Olomoucký kraj	Obnova lesních porostů, kůrovec	138.724, -
2021	Olomoucký kraj	Rozšíření kamerového systému	33.100, -
2021	Ministerstvo pro místní rozvoj	Dětské hřiště Štarnov	413.180, -
2021	Ministerstvo zemědělství	Kaplička sv. Barbory	200.000, -
2020	Olomoucký kraj	Hasiči – vybavení	56.900, -
2020	Olomoucký kraj	Kamerový systém	53.000, -
2020	Státní fond životního prostředí	Výsadba stromů v intravilánu obce Přemyslovice	126.287, -
2019	Olomoucký kraj	Hasiči	85.000, -
2019	Olomoucký kraj	Kamerový systém	58.676, -
2019	Olomoucký kraj	Obnova lesních porostů	84.000, -
2019	Olomoucký kraj	Podpora pěstební činnosti	40.600, -
Celkem			10.193.696,60 Kč

Zdroj: Vlastní zpracování

Finanční majetek obce

Obec Přemyslovice nedisponuje žádným finančním majetkem.

Přehled nejdůležitějších budov ve správě obce a jejich stav (nemovitý majetek obce, jeho stav a způsob využívání)

Tabulka č. 40 uvádí přehled nejdůležitějších nemovitostí v majetku obce. Tak jako ve většině obcí, vlastní i obec Přemyslovice typické nemovitosti jako je hasičská zbrojnice, budova obecního úřadu a obecního domu nebo drobné sakrální stavby. Obec vlastní byty.

Tabulka 40 Přehled nejvýznamnějších nemovitostí v majetku obce

Název objektu (nemovitosti)	Stav *	Potřebná opatření a investice ke zlepšení stavu
Ubytovna	Uspokojivý	Proběhla pouze výměna oken, bude potřeba další investice
Hasičská zbrojnice	Velmi dobrý	Počítá se s dalšími investice do zlepšení stavu
Zdravotní středisko	Velmi dobrý	
Obecní byty	Uspokojivý	Rekonstrukce oken, sociálního zařízení
Obecní úřad	Uspokojivý	
ČOV	Vynikající	
Hasičská zbrojnice Štarnov	Nedostačující	Nutná rekonstrukce
Sportovní hala	Vynikající	
ZŠ Přemyslovice	Uspokojivý	Nutné dílčí rekonstrukce a dokončení půdní vestavby
MŠ Přemyslovice	Uspokojivý	Nutná celková postupná rekonstrukce
MŠ Štarnov	Uspokojivý	Nutné dílčí rekonstrukce
Sběrný dvůr	Velmi dobrý	
Komunitní centrum	Uspokojivý	Rekonstrukce střechy, fasády a přilehlé zahrady
V SOUKROMÉM NEBO JINÉM VLASTNICTVÍ:		

Zdroj: Vlastní zpracování

*popište stav výběrem jedné varianty: **vynikající, velmi dobrý, uspokojivý, nedostačující, havarijní stav**

Obec dále vlastní drobné sakrální památky – kříže a boží muka – kříže a boží muka je třeba opravit Vlastní také kanalizaci a vodovod.

Vlastnictví obecních pozemků (lesy, pole, pozemky k zastavění)

Obec vlastní 38,45 ha lesa.

Technické a technologické vybavení (tech. Služby, apod.)

Recyklační linka, Iveco, Man s hydraulickou rukou, nakladač Volvo, traktor, 2 malotraktory, 4 osobní automobily.

1.7.3 Bezpečnost

Bezpečnostní situace v obci nevybočuje z průměru. V obci jsou standardní výše přestupků. Obec využívá přestupkové komise v městě Konice. V rámci prevence kriminality se obec snaží již od mladého věku občany podporovat ve sportování. Největším problémem v obci Přemyslovice a jejich místních částech je dopravní bezpečnost, která souvisí s dopravním zatížením na silnici II. třídy a průtahu obcí Přemyslovice a místní částí Štarnov. Zvyšuje se prašnost, zplodiny a hluk. V obci existuje sbor dobrovolných hasičů, a to SDH Přemyslovice. Jednotka (JSDH III) složená ze zástupců obou SDH řeší případné náhle příhody. Obec je začleněna do integrovaného záchranného systému pomocí sirény. V současné době je propojen spolu s obecním rozhlasem.

1.7.4 Vnější vztahy a vazby

Následující tabulka prezentuje přehled nejvýznamnějších organizací, svazků obcí, sdružení, jichž je obec členem.

Tabulka 281 Přehled DSO, organizací, sdružení, partnerských obcí

Přehled DSO, organizací, sdružení, partnerských obcí	ANO/NE
Mikroregion Kosteletsko	ANO
Region HANÁ, z.s.	ANO
Partnerské obce v ČR	NE
Partnerské obce v zahraničí	NE
Svaz měst a obcí ČR	ANO

Zdroj: vlastní zpracování

Přemyslovice jsou členem DSO Mikroregion Kosteletsko, MAS Region HANÁ, z.s. a SMS. Obec nemá žádné partnerské obce v ČR ani v zahraničí.

A.2. PROBLÉMOVÁ ANALÝZA

Problémová analýza řeší hlavní problémy rozvoje obce. Problémy byly stanoveny pracovní skupinou, která se tvorbou PRO zabývala. Některé podněty vznikly i na základě dotazníkového šetření mezi obyvateli obce.

Mezi nejzávažnější problémy obce patří tíživá situace v sociální situaci v obci Přemyslovice. Problémem v rozvoji obci je i hlučnost projíždějících nákladních kamionů a zvýšené množství dopravy v obci. V obci chybí chodníky kvůli zvýšení bezpečnosti obyvatel. Více o problémech v obci viz následující tabulka č. 42.

Tabulka 292 Analýza problémů obce Přemyslovice

ANALÝZA PROBLÉMŮ			
Hlavní problém rozvoje	Významnost (nejmenší 1-10 největší)	Příčina	Riziko neřešení situace
Špatný stav místních komunikací	10	Stáří komunikací	Úrazy, nehody
Špatný stav chodníků	6	Stáří chodníků, jejich absence	Úrazy, nehody
Absence multifunkčního hřiště	7	Obec nevlastní dostatek pozemků pro vybudování hřiště	Kriminalita, patologické jevy

ANALÝZA PROBLÉMŮ			
Hlavní problém rozvoje	Významnost (nejmenší 1- 10 největší)	Příčina	Riziko neřešení situace
Sociální situace v obci	10	Problémový občané	Pokles počtu obyvatel
Chybějící stavební pozemky	8	Obec nevlastní dostatek pozemků pro prodej občanům	Pokles počtu obyvatel
Chybějící rozhledna v obci a okolí	5	Neatraktivnost pro turisty	Neatraktivnost pro turisty
Stav budov obci	8	Stáří budov, zchátralost	Nehody, úrazy

ANALÝZA PROBLÉMŮ			
Hlavní problém rozvoje	Významnost (nejmenší 1- 10 největší)	Příčina	Riziko neřešení situace
Chybějící dům pro seniory	7	Stárnutí obyvatelstva	Odliv starších obyvatel
Špatný stav požární zbrojnice Přemyslovice	5	Stáří budovy	Nemožnost využití pro hasiče
Špatný stav hasičské zbrojnice Štarnov	5	Stáří budovy	Nemožnost využití pro hasiče
Špatný stav veřejného osvětlení	8	Stáří osvětlení (sloupů)	Nefunkčnost

ANALÝZA PROBLÉMŮ			
Hlavní problém rozvoje	Významnost (nejmenší 1- 10 největší)	Příčina	Riziko neřešení situace
Špatný stav malé školy	5	Staří budovy	Nemožnost využití
Špatný stav MŠ Štarnov	5	Staří budovy	Nemožnost využití, vysoké náklady
Špatný stav kapliček a křížků v obci	7	Staří budovy	Destrukce památek
Špatná stav nádrže u OU	7	Stáří	Havarijní stav

ANALÝZA PROBLÉMŮ			
Hlavní problém rozvoje	Významnost (nejmenší 1- 10 největší)	Příčina	Riziko neřešení situace
Špatný stav břehů potoka	6	Podemletí	Sesuvy, úrazy
Chybějící nádrž u ČOV	6	Absence	Nemožnost vypouštění vyčištění odpadních vod

Zdroj: Vlastní zpracování, výsledky dotazníkového šetření

A.3. DOTAZNÍKOVÉ ŠETŘENÍ

Vyhodnocení dotazníkového šetření

Úvodní charakteristika dotazníku

Dotazník byl distribuován mezi občany obce. Obyvatelé měli možnost dotazník vyplnit elektronicky, ale i písemně. Dotazník byl distribuován do každé domácnosti. Dotazník byl k dispozici v květnu až červnu 2019. Cílem dotazníkového šetření bylo zjistit spokojenost občanů, jejich názor na současnou podobu obce, spokojenost se stavem její vybavenosti, měli možnost se vyjádřit k žádoucímu směru budoucího vývoje.

Dotazník vyplnilo 123 respondentů z celkových 483 oslovených, což činí 25 %. Z toho dotazník vyplnilo 46 mužů (40,7 %) a 77 žen (68,1 %). Nejvíce respondentů vyplnilo dotazník ve věku 65 a více let a to 46 osob (40,7 %). Nejméně ve věku 15–29 let a to 9 osoby (8 %). Většina respondentů měla střední odborné vzdělávání s maturitou a to 53 osob (46,9 %). Dotazník vyplnila většina respondentů žijících v obci od narození a to 57 osob (50,4 %). Dotazník vyplnili i respondenti, kteří se do obce přistěhovali v dospělosti před více než pěti lety a to 45 osob (39,8 %). Většina respondentů je bez dětí a to 67 (59,3 %).

Vlastní dotazník je přílohou tohoto dokumentu.

Přehled získaných výsledků

Otázky	velmi spokojen velmi dobře		spíše spokojen spíše dobře		spíše nespokojen ani dobře ani špatně		velmi nespokojen spíše špatně		je mi to lhostejné velmi špatně	
	ab s.	relat. (%)	ab s.	relat. (%)	ab s.	relat. (%)	ab s.	relat. (%)	ab s.	relat. (%)
Jak se Vám v obci žije?	16	14,2	68	60,2	26	23,0	1	0,9	2	1,8
Zhodnocení obce z hlediska bydlení	27	45,8	32	54,2	0	0,0	0	0,0	0	0,0
Zhodnocení obce z hlediska školství	3	5,1	31	52,5	5	8,5	8	13,6	12	20,3
Zhodnocení obce z hlediska zdravotnictví	1	1,7	30	50,8	14	23,7	2	3,4	12	20,3
Zhodnocení obce z hlediska veřejné dopravy	3	5,1	34	57,6	12	20,3	2	3,4	8	13,6
Zhodnocení obce z hlediska kultury a společenského života	7	11,9	34	57,6	14	23,7	0	0,0	4	6,8
Zhodnocení obce z hlediska sportovního využití	15	25,4	30	50,8	6	10,2	1	1,7	7	11,9
Zhodnocení obce z hlediska životního prostředí	23	39,0	33	55,9	1	1,7	2	3,4	0	0,0

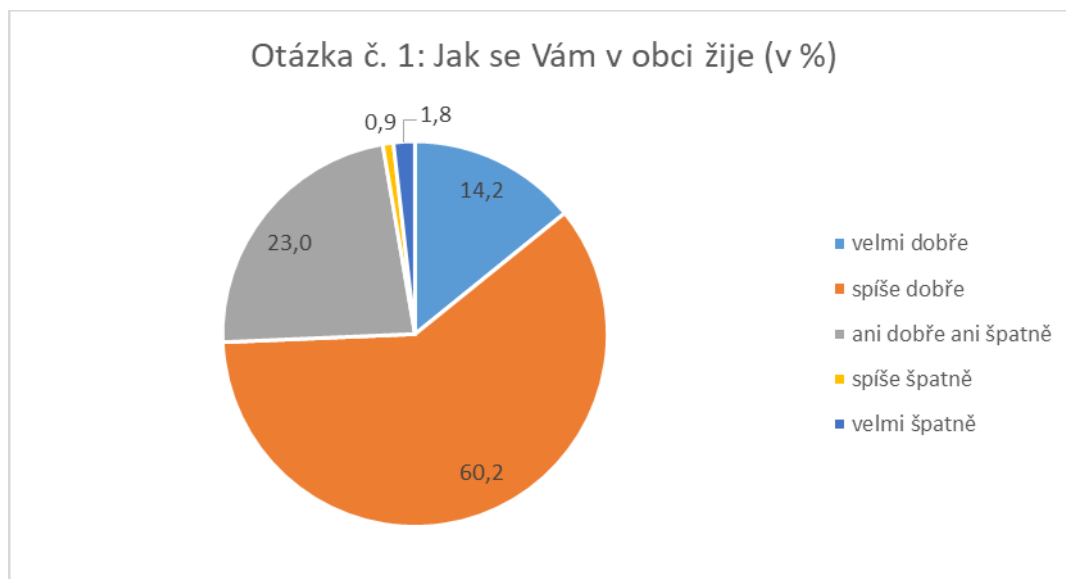
Zhodnocení obce z hlediska péče obce o své prostředí	24	40,7	28	47,5	4	6,8	2	3,4	1	1,7
Zhodnocení obce z hlediska podmínek pro podnikání	2	3,4	23	39,0	10	16,9	1	1,7	23	39,0
Zhodnocení obce z hlediska rozvoje obce	12	20,3	42	71,2	3	5,1	0	0,0	2	3,4
Zhodnocení obce z hlediska informovanosti o dění v obci	24	4,1	31	52,5	4	6,8	0	0,0	0	0,0
Mezilidské vztahy v obci považujete za?	4	6,8	31	52,5	16	27,1	0	0,0	8	13,6
Myslíte si, že obyvatelé obce mají dostatek příležitostí ke vzájemným společenským kontaktům ?	12	20,3	29	49,2	12	20,3	1	1,7	5	8,5

Tabulka uvádí přehled spokojenosti obyvatel s životem v obci. Z průzkumu je zřejmé, že obyvatelé jsou spokojeni s bydlením v obci a také s informovaností obyvatel o dění v obci. Většina obyvatel je spokojena s životním prostředím, zdravotnictvím a veřejnou dopravou. Naopak velmi nespokojeni jsou se školstvím.

Jak se Vám v obci žije?

Na otázku „Jak se Vám v obci žije“ odpověděli obyvatelé Přemyslovice spíše dobře 60,2 %. 14,2 % respondentů odpovědělo dokonce, že se jim v obci žije velmi dobře. Jen 2,7 % si myslí, že by se v obci žilo špatně.

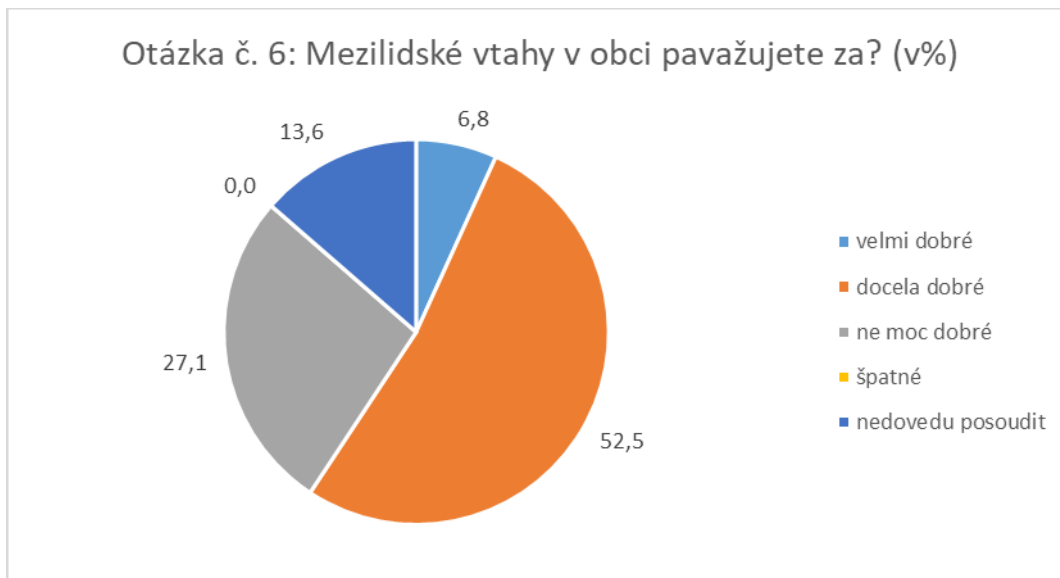
Graf 5 Jak se Vám v obci žije?



Mezilidské vztahy v obci považujete za?

Většina respondentů hodnotí mezilidské vztahy v obci za docela dobré, takto hodnotí 52,5 % respondentů. 27,1 % respondentů si myslí, že vztahy v obci nejsou moc dobré a nikdo si nemyslí, že vztahy jsou špatné.

Graf 6 Mezilidské vztahy v obci považujete za?



Myslíte si, že obyvatelé obce mají dostatek příležitostí ke vzájemným společenským kontaktům?

69,5 % obyvatel hodnotí, že obyvatelé mají dostatek příležitostí ke vzájemným společenským kontaktům. 22 % respondentů si však myslí, že dostatek příležitostí spíše není.

Graf 7 Myslíte si, že obyvatelé obce mají dostatek příležitostí ke vzájemným společenským kontaktům?



Jaké služby Vám v obci nejvíce chybí?

Nejvíce v obci respondenti postrádají:

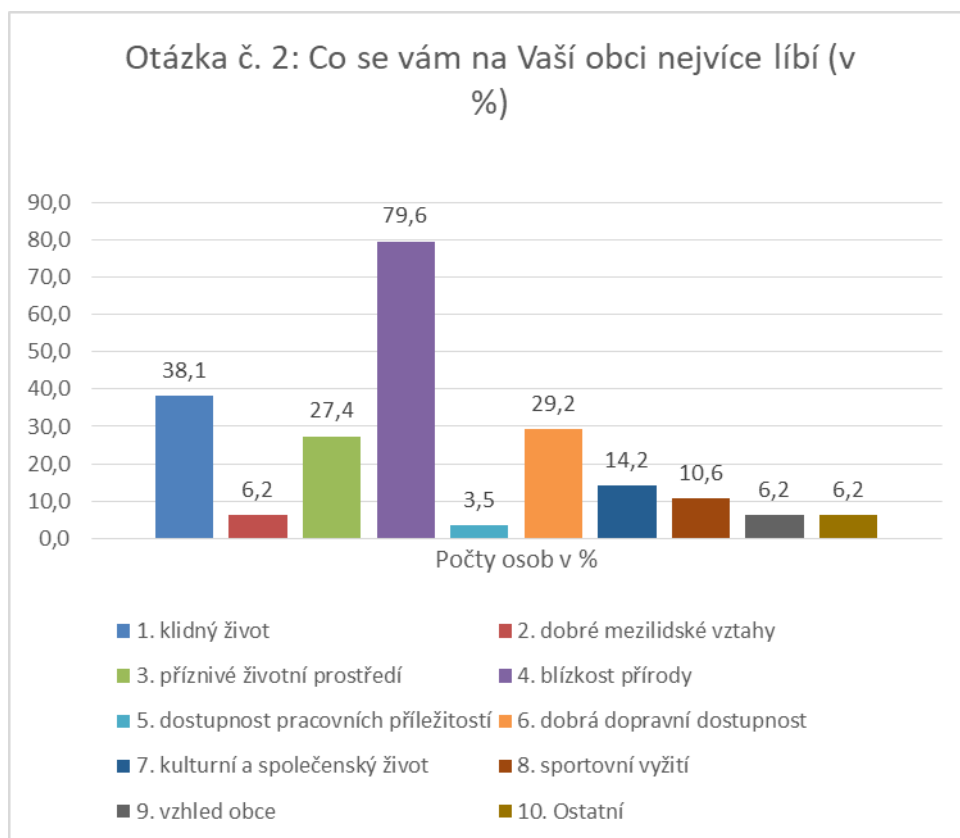
- obchod s potravinami
- kavárna či restaurace
- odvoz bioodpadu
- železářství (průmyslová prodejna)
- domov seniorů

Více námětů či připomínek na webových stránkách obce.

Co se Vám na Vaší obci nejvíce líbí?

Nejvíce respondentů je spokojeno s blízkostí přírody a to až 79,6 % obyvatel, kteří odpověděli. Obyvatelé jsou dále spokojeni s klidným životem v obci a to až 38,1 % respondentů. Obyvatelé kladně hodnotí i dobrou dopravní dostupnost nebo příznivé životní prostředí. Více odpovědí lze vyzorovat z grafu.

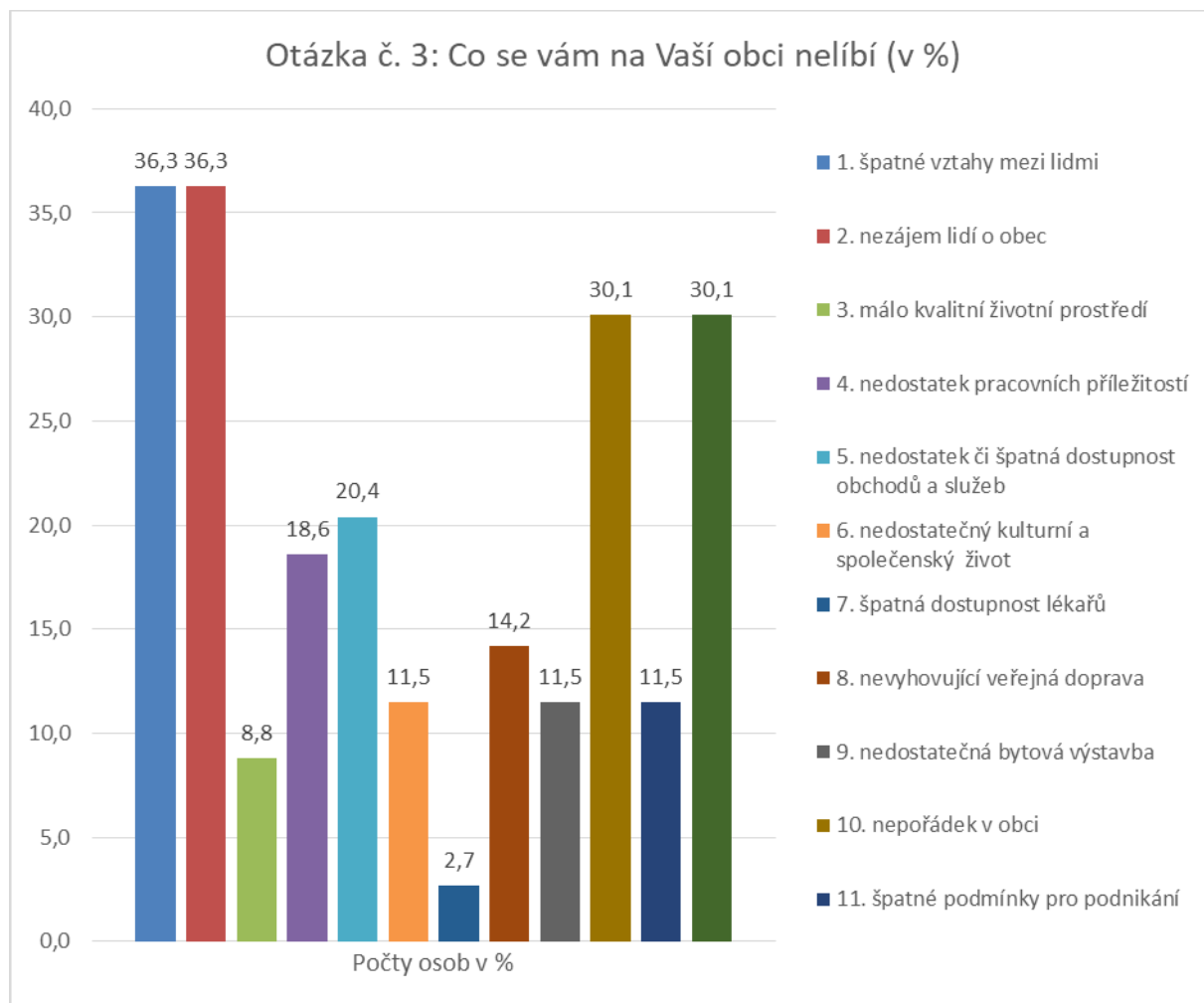
Graf 8 Co se Vám na Vaší obci nejvíce líbí?



Co se Vám na Vaší obci nelíbí?

Většina respondentů záporně hodnotí špatné mezilidské vztahy a nezájem lidí o obec. Obyvatelé Přemyslovic a Štarnova negativně hodnotí nepořádek v obci. Dalším negativem dle občanů je i přes fakt, že obec leží blízko města Prostějov i nedostatek či špatná dostupnost obchodů a služeb. Problematickým faktem je i nedostatek pracovních možností v obci.

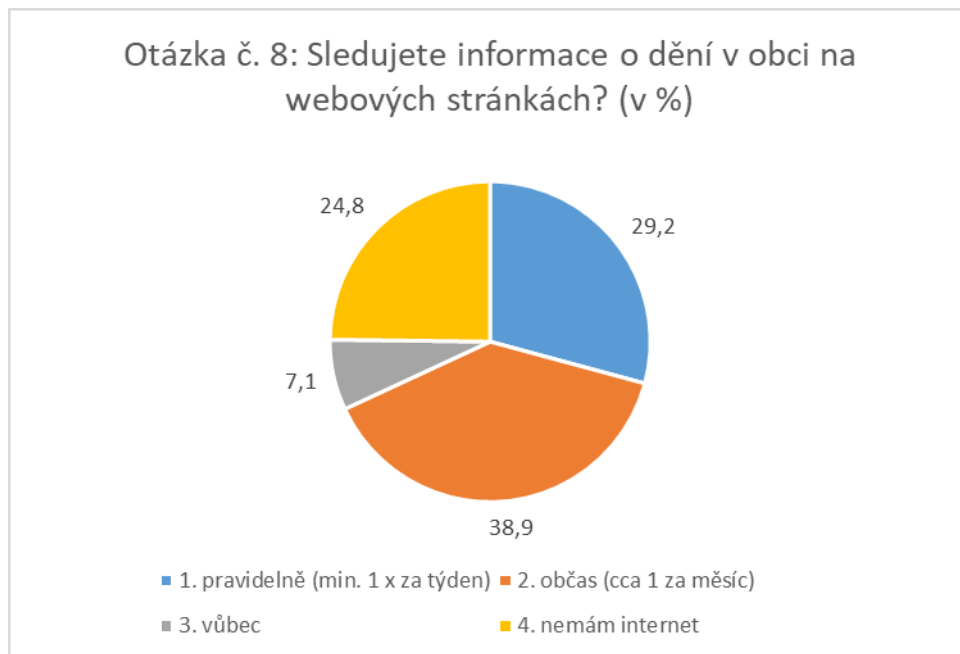
Graf 9 Co se Vám na Vaší obci nelíbí?



Sledujete informace o dění v obci na webových stránkách?

Většina respondentů sleduje občas, cca jednou za měsíc, dění o obci na webových stránkách a to celých 38,9 % odpovídajících. 7,1 % respondentů nesledují stránky obce vůbec. Což odpovídá skutečnosti negativní odpovědi „nezájmu lidí o obec“.

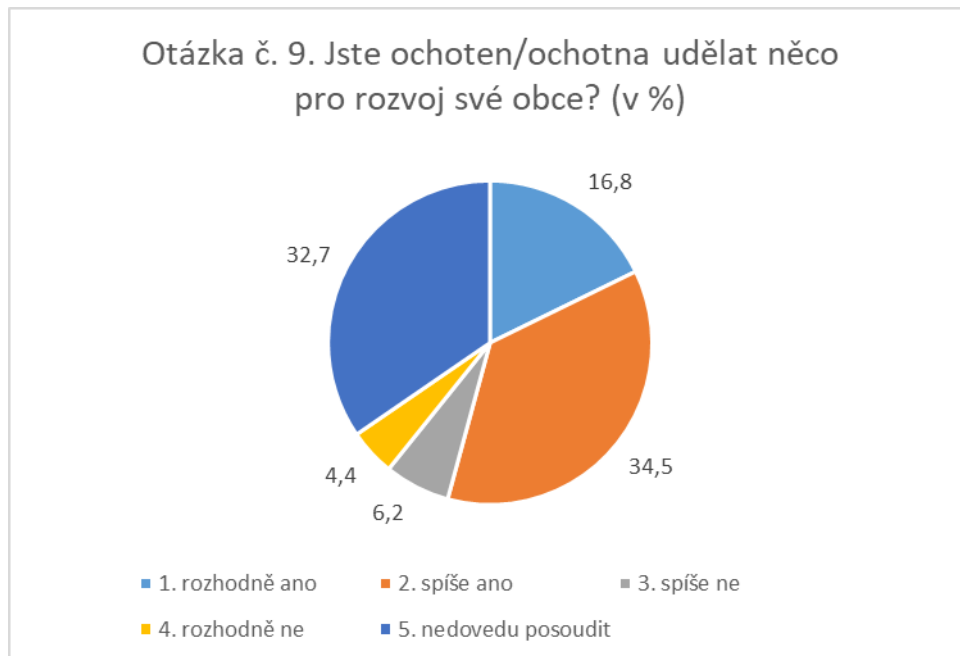
Graf 10 Sledujete informace o dění v obci na webových stránkách?



Jste ochoten/ochotna udělat něco pro rozvoj své obce?

32,7 % respondentů je rozhodnuto udělat něco pro rozvoj své obce. Konkrétně co, ale většina nevedla.

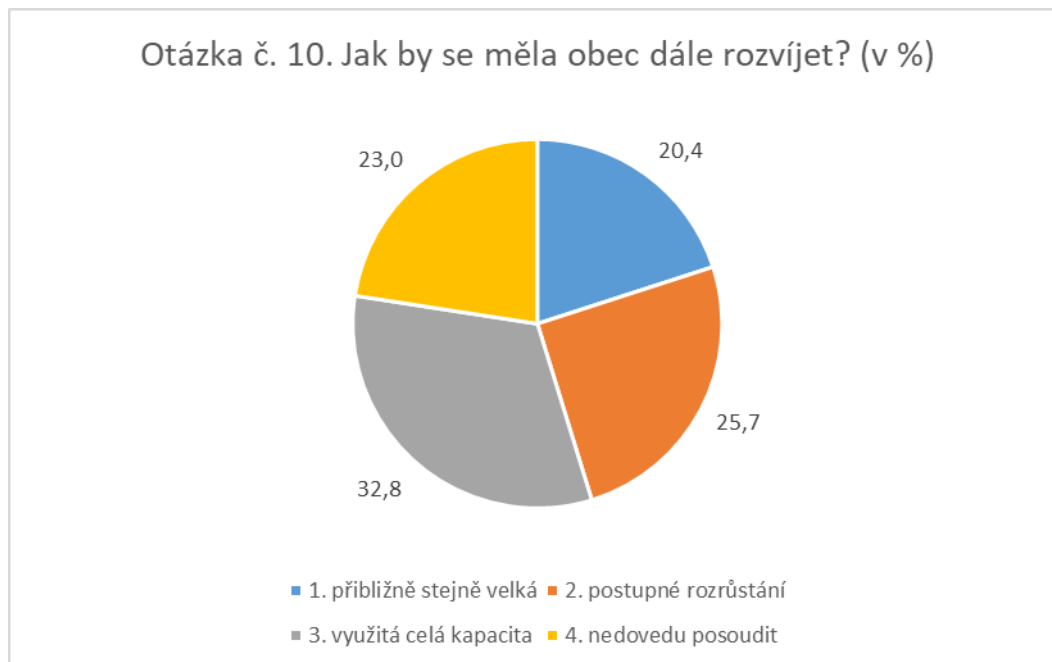
Graf 11 Jste ochoten udělat něco pro rozvoj své obce?



Jak by se měla obec dále rozvíjet?

Většina respondentů si myslí, že by se obec měla postupně rozrůstat. Velká část respondentů nedovede posoudit, jestli ano či ne.

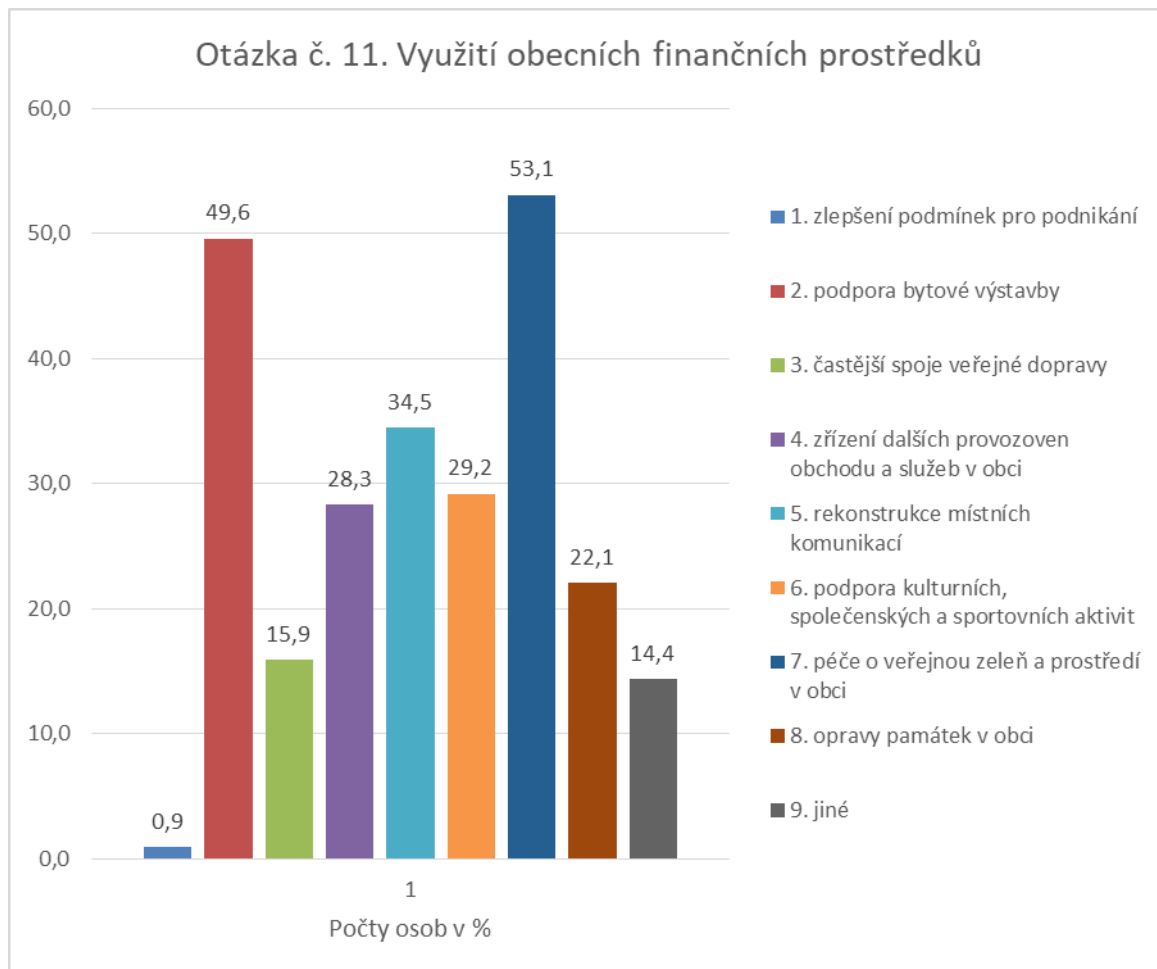
Graf 12 Jak by se měla obec dále rozvíjet?



Představte si, že můžete rozhodnout o využití obecních finančních prostředků, jak s nimi naložíte?

Většina respondentů by finanční prostředky využila na zlepšení podmínek pro podnikání a to téměř 54 % respondentů. Dále by finanční prostředky investovali do podpory bytové výstavby, rekonstrukce místních komunikací, podpory kulturních a společenských aktivit.

Graf 13 Využití obecních finančních prostředků



Komentář k otázce č. 16: Vaše další náměty, připomínky, komentáře:

80 % respondentů napsalo věcné náměty, připomínky a komentáře.

Tyto podněty byly projednávány na schůzkách programovacím výborem Programu rozvoje obce. Závěrem z projednání je souhrn podnětů po jednotlivých oblastech, které programovací výbor považuje za důležité pro další rozvoj obce. Jejich realizace bude záviset na finančních možnostech obce (viz návrhová část PRO).

Náměty občanů

Bylo by dobré v obci zřídit nějaké místo (malou herničku), kde by se mohly společně potkávat maminky s dětmi na mateřské dovolené. Děti by si pohrály, maminky popovídaly...

Zpracovat na dostupnosti dětského hřiště, popřípadě vybudovat ještě jedno blíže středu vesnice.

Obec Čechy pod Kosířem mě opravdu nezajímá,

Jestli by nebylo možné, aby autobus, co jezdí 18:25 z Olomouc nemohl zase zastavovat na Štarnově jako tomu bylo na začátku. Jelikož stejně ti, co jezdí do Budětska, Novou Dědinu. tak v Pěččíně přisedají na jiný autobus, který je tam rychleji.

Nemam

Projednat možnosti České pošty, zda by bylo reálné prodloužit otevírací dobu do 17 hod. nebo realizovat pracovní dobu o víkendu. U pracujícího občana není reálné si převzít doporučené dokumenty, velmi často realizujeme možnost odeslání zásilek na poštu, kterou máme v blízkosti cesty z práce. Na Vaši otázku mezilidské vztahy... Je pochopitelné, že ve vaší kompetenci není řešení vztahů, ale žádám vás o možnost přehodnocení řešení této otázky. např. nevhodné chování občanky paní Krejčí. Dále možnosti zřízení obecní policie.

nemám žádné další náměty, připomínky a komentář

zhotovení cyklostezek, úprava společných prostranství

Přechody pro chodce, odkup a demolice bývalé hospody a vedle stojícího domu u ZŠ a MŠ. Na vzniklém místě vybudování parčíku a dětského hřiště.

V otázce č.10 máte chybu :-P

chybí mi v obci klasické dětské hřiště s lavičkami (vím, že je a fotbalovém hřišti i soukromě v akátí) ale takové to místo ala parčík s pár prvky pro děti a lavičkami (viz. např. parčík ve Smrčicích), v obci se dělá spoustu věcí, ale přijde mi že polovičatě (úprava prostředí kolem hasičárny a zd. střediska je dle mě stále nedokončené, ale dlouho se tam nic neděje) - nebo možná děje, ale nikde se nedají informace tohoto typu zjistit - bohužel se mi časově nedaří dostat na zasedání zastupitelstva, kde se to možná probírá - nerada bych tudíž obci křivdila, dále mě znepokojuje situace ohledně obchodu s chudobou (problém romských "kolonií" v Přemyslovicích) a dále nedostatek stavebních míst pro mladé lidi (sama s manželem již dlouho řeším stavbu domu a neradi bychom šli jinam, ale asi budeme muset sehnat pozemek v jiné obci)

dobudování chodníků k Hlučovu, kompostéry do domácnosti. Další maximální čerpání dotací Z EU, MMR, SFZP, MZP, IROP atd.... dle vypisovaných dotačních programů – stále je zde co zlepšovat....

Rozvoj bydlení rozvíjet i na Štarnově

Snažit se redukovat tranzitní kamionovou dopravu.

velmi špatný stav a údržba vedlejších cest a ulic! špatné doručování pošty

nevhodně řešená nově vybudovaná autobusová zastávka (malá pouze pro 3 osoby, neuzavřená, protahující)

uvítala bych vybudování tenisového hřiště, pořádání kulturních akcí - např. pozvat ochotnická divadla z okolí s jejich divadelními hrami

V rámci otázky 5 u škál, u nichž jsem uvedl "je mi to lhostejné", je tato varianta míněna ve smyslu "nedokážu posoudit".

Udělat pořádek s cikány – hlavně s nepořádkem okolo jejich baráků

Vystěhovat cikány

Máme zahradnictví v obci a příjezd od Pěňčina vítají jen zarostlé keře a tráva. je to škoda. Kovářovi

Stavba chodníku na horním konci směr PV

Zastavte další prodej domů cikánům! najít vhodná místa pro děti na dovádění (dětské hřiště, koutky na hraní), "cikání" v obci znamená obrovský problém, obsadili spoustu domů v obci a zde nehorázný binec. Pro nové mladé rodiny se musí hledat nová stavební místa. Celá obec je ponořena do zvláštní špinavé šedi! Nehrozí naší obci Přemyslovice, nový název a to „Cikánov“?

Chybí chodník od obchodu hruška směrem na Hluchov

Odkalování vodovodu, omezení dopravy na tahu PV – Konice rychlost aj. Chodníky směr Hluchov!!
Vrátit úroveň škole.

Byla by potřeba udělat přechod pro chodce u zdravotního střediska a připomínkovat opravu silnice na Pěňčín

Nelíbí se mi hluk, nepořádek, děti na silnici kolem kovárny

Řízení obce považuji za dobré, správné. Mám jen jednu připomínku na opravu chodníku od prodejny Hruška směrem nahoru po levé straně.

- dobudování chodníku směr Hluchov + snížení rychlosti z hlediska průjezdu aut přes obec, omezení hluku zejména neděle (sekačky, pily atd.) (hlášení rozhlasu, zpravodaj, web obce)

zařídít autobusovou zastávku na Šumbalov

vyřešit situaci v naší škole

aby lidi nevhazovali odpad ze zahrad do potoka

školka – z hygienických důvodů zrušení čištění zubů

chci zde žít a bydlet, ale nejsou zde pozemky pro výstavbu!

důsledně řešit soužití s Romy

odstranit neplatné informační tabule

Těšíme se na dětské hřiště

Větší důraz na čistotu a pořádek v obci – minimarket, celá plocha a oplotit obecní studnu a hledat další možnosti parkování.

Ani se neptejte!!

zřízení domova důchodců, př. domova s pečovatelskou službou

Na odbočce od okresní silnice směrem k Xavergenu a bytovkám, doporučujeme instalovat dopravní značky omezující rychlost všech motorových vozidel na 30 km. tento úsek se stává pro některé řidiče rychlostním úsekem.

Vadí silnice špatná Přemyslovice – Pěňčín Doč. ulice v obchodu Hruška ve velmi špatném stavu

nový asfaltovaná silnice za hospodou na zole jezdí zde těžká nákladní vozidla se zbožím žádali jsme zatím marně

V některých ulicích obce přesahují keře a stromy ze soukromých zahrad občanů do veřejných komunikací. Také se z veřejných komunikací stává každodenní parkování občanů i když by si mohli zajet za svůj pozemek u domu.

Bylo by přínosné vylepšit knihovnu, zlepšit mezilidské vztahy a lépe pečovat o okolní životní prostředí

Bylo by dobré vybudovat (vyčlenit) nějakou místnost jako "dětskou herničku" kde by se mohly pravidelně potkávat maminky s dětmi na mateřské dovolené

Není zde ani pořádná škola – hrozí její zavření, vypořádání pozemků jejich vlastníků... projděte si obec – starejte se prosím o zeleň a necpěte tam další výstavbu domů! Hlavně vytvořte lepší zázemí a podmínky pro děti ať nemusí jezdit do Prostějova, Konice, Kostelce... Výstavba nových domů – nic neřeší – je to že si každý udělá 2 m plot a bude vyjíždět pryč. To Přemyslovice určitě nezachrání

Odstranění staré čekárny u sokolovny, instalace zrcadla v zatáčce ulic k akátí

vyřešit odér čističky, obchod v dolní části obce

organizovat některé akce ve spolupráci se sousedními obcemi, pro účast na akcích pro převoz některých osob využívat obecní automobil (financují využívající osoby)

V obci chybí masna, dětské hřiště

nedávat možnost přistěhovat další národnosti!

Vyšší informovanost, kultura cestování divadla a více prostředků ze strany Přemyslovice do části Štarnov

správně seřadit zapínání a vypínání veřejného osvětlení

1) Štarnov – úprava prostranství před lipami+ u aut. zastávky zajistit ostrůvek pro bezpečné vystupování (stížnosti starších obyv.) 2) Vývěska na témže místě je již značně za zenitem. 3) chodníky na druhé straně komunikace ve Štarnově 4) výsadba stromové aleje od hřiště směrem k lesu do Čunina 5) Obnovení 2 zasypaných rybníčků (asi v 60. letech) Zvážit vybudování vodní nádrže v místní lokalitě " Kyselé" kde je svedena povrchová kanalizace. Vodní zdroj zásoboval za komunismu kravín. Hodně úspěchů při budování naší obce Vám přeje M. Kučerová

A.4. SWOT ANALÝZA

Na základě vytvořené SWOT analýzy jsou definována prioritní témata pro návrhovou část. Ostatní přednosti a nedostatky obce definované ve SWOT analýze jsou podnětná a slouží jako návrh řešení limitů rozvoje obce.

Tabulka 303 SWOT analýza

SWOT ANALÝZA		
	Přednosti	Nedostatky
Vnitřní prostředí - interní analýza	<p><u>Silné stránky (S)</u></p> <p><i>faktory, kterými je nositel projektu schopen podpořit jeho úspěšnou realizaci</i></p> <ul style="list-style-type: none"> - blízkost přírody - dobré dopravní spojení do Prostějova - dobrá občanská vybavenost - dobré podmínky pro bydlení 	<p><u>Slabé stránky (W)</u></p> <p><i>faktory, kterými nositel projektu může ohrozit jeho úspěšnou realizaci</i></p> <ul style="list-style-type: none"> - Špatné dopravní spojení do Olomouce - Stav veřejné zeleně - Hlučná a prašná doprava v obci - Ohrožení bezpečnosti chodců u vjezdů do obce – rychlá jízda automobilů - Špatná sociální situace v obci
	Vnější prostředí - externí analýza	<p><u>Příležitosti (O)</u></p> <p><i>vnější podmínky, které mohou realizaci projektu podpořit</i></p> <ul style="list-style-type: none"> - Rozšíření infrastruktury pro budoucí výstavbu - Spolupráce se spolky v obci - Spolupráce s okolními obcemi v rámci Mikroregionu Kosteletcko a Regionu Haná

Zdroj: vlastní zpracování s programovacím týmem

B. NÁVRHOVÁ ČÁST

B.1. STRATEGICKÁ VIZE

Strategická vize a dlouhodobé cíle rozvoje obce Přemyslovice.

/Strategická vize je popis ideálního výsledného stavu rozvoje obce v delším časovém horizontu, rámcově určující globální cíl a základní směry a očekávané výsledky rozvojového procesu/

Vize obce Přemyslovice

Obec Přemyslovice se rozprostírá v jižní části Zábřežské vrchoviny v údolí Přemyslovického potoka a její součástí je obec Štarnov. Chceme zde vytvořit příjemné a bezpečné místo k životu s přitažlivou a čistou krajinou. V obci je dostupné předškolní i školní vzdělávání a budeme se snažit o rozšíření zázemí pro volnočasové aktivity a sportovní využití. Naším plánem je také zkvalitnění infrastruktury, rozšiřování zeleně v obcích a podpora kulturního a společenského života v obcích.

B.2. OPATŘENÍ A AKTIVITY

Aneb na co se zaměřit v následujících 5 letech. Dané opatření a aktivity formulují způsoby naplňování vize ve střednědobém období. Jednotlivá stanovená opatření jsou naplňována prostřednictvím realizace konkrétních rozvojových aktivit. Aktivity se opírají o volební programy a programová prohlášení vedení obce. Další aktivity vyplynuly ze společných setkání realizačního týmu při tvorbě Programu rozvoje obce Přemyslovice a další vyplynuly z námětů občanů, kteří měli možnost se vyjádřit v dotazníkovém šetření.

Navržené náklady, termíny a zdroje financování má pouze orientační vypovídací schopnost. Při přípravě jednotlivých akcí k realizaci musí dojít k upřesnění nákladů na základě podrobnější předprojektové a projektové dokumentaci.

OPATŘENÍ 1	Rekonstrukce, výstavba chodníků, místních komunikací, cyklostezek a parkovacích míst						
	aktivita	název aktivity	důležitost	termíny	odpovědnost	náklady	zdroje financování
	1.1.	Oprava bočních cest v obci	8	2025-2029	Zastupitelstvo obce	8 mil. Kč	vlastní, dotace
	1.2.	Oprava cest ve Štarnově	8	2025-2029	Zastupitelstvo obce	1 mil. Kč	vlastní, dotace
	1.3.	Oprava chodníku v obci Přemyslovice v blízkosti hasičské zbrojnice	7	2025-2029	Zastupitelstvo obce	1 mil. Kč	vlastní, dotace
	1.4.	Cyklostezka Terezké údolí	5	2025-2029	Zastupitelstvo obce	25 mil. Kč	vlastní, dotace
	1.5.	Výstavba parkovacích míst v obci	8	2025-2029	Zastupitelstvo obce	10 mil. Kč	vlastní, dotace
	1.6.	Výstavba parkovacích míst u hřbitova	8	2025-2029	Zastupitelstvo obce	1 mil. Kč	vlastní, dotace
	1.7.	Rekonstrukce autobusové zastávky včetně chodníku v obci Štarnov	7	2025-2029	Zastupitelstvo obce	5 mil. Kč	vlastní, dotace
	1.8.	Vykoupení cesty u Strážné a její oprava	6	2025-2029	Zastupitelstvo obce	1 mil. Kč	vlastní, dotace
	1.9.	Dokončení úpravy místní komunikace nad potokem za Kevinem	6	2025-2029	Zastupitelstvo obce	2 mil. Kč	vlastní, dotace

B. NÁVRHOVÁ ČÁST
B.2 OPATŘENÍ A AKTIVITY

OBEC PŘEMYSLOVICE
PROGRAM ROZVOJE OBCE

	1.10.	Dokončení úpravy boční cesty (za Kevinem)	5	2025-2029	Zastupitelstvo obce	2 mil. Kč	vlastní, dotace
OPATŘENÍ 2	Zkvalitnění a obnova občanské vybavenosti						
	<i>aktivita</i>	<i>název aktivity</i>	<i>důležitost</i>	<i>termíny</i>	<i>odpovědnost</i>	<i>náklady</i>	<i>zdroje financování</i>
	2.1.	Vybudování nových vrtů na pitnou vodu	8	2025-2029	Zastupitelstvo obce	5 mil. Kč	vlastní, dotace
	2.2.	Nové vybavení obecních bytů, výměna oken	7	2025-2029	Zastupitelstvo obce	10 mil. Kč	vlastní, dotace
	2.3.	Výstavba rozhledny	5	2025-2029	Zastupitelstvo obce	1,5 mil. Kč	vlastní, dotace
	2.4.	Odkup pozemků pro víceúčelové hřiště a jeho vybudování	5	2025-2029	Zastupitelstvo obce	2 mil. Kč	vlastní, dotace
	2.5.	Odkup nemovitostí využitelných pro veřejná prostranství	5	2025-2029	Zastupitelstvo obce	5 mil. Kč	vlastní, dotace
	2.6.	Výkup nemovitostí za účelem vybudování domova pro seniory	5	2025-2029	Zastupitelstvo obce	25 mil. Kč	vlastní, dotace
	2.7.	Rekonstrukce VO	5	2025-2029	Zastupitelstvo obce	3 mil. Kč	vlastní, dotace
OPATŘENÍ 3	Péče o majetek obce						
	<i>aktivita</i>	<i>název aktivity</i>	<i>důležitost</i>	<i>termíny</i>	<i>odpovědnost</i>	<i>náklady</i>	<i>zdroje financování</i>
	3.1.	Rekonstrukce požární zbrojnice Přemyslovice – podlaha a odvětrávání	8	2025-2029	Zastupitelstvo obce	3 mil. Kč	vlastní, dotace
	3.2.	Rozšíření požární zbrojnice Štarnov	8	2025-2029	Zastupitelstvo obce	3 mil. Kč	vlastní, dotace
OPATŘENÍ 4	Rozvoj obce						
	<i>aktivita</i>	<i>název aktivity</i>	<i>důležitost</i>	<i>termíny</i>	<i>odpovědnost</i>	<i>náklady</i>	<i>zdroje financování</i>
	4.1.	Zasíťování nových pozemků pro výstavbu rodinných domů	4	2025-2029	Zastupitelstvo obce	25 mil. Kč	vlastní, dotace
	4.2.	Oprava sloupů veřejného osvětlení	7	2025-2029	Zastupitelstvo obce	1 mil. Kč	vlastní, dotace
OPATŘENÍ 5	Péče o majetek obce						

B. NÁVRHOVÁ ČÁST
B.2 OPATŘENÍ A AKTIVITY

OBEC PŘEMYSLOVICE
PROGRAM ROZVOJE OBCE

	<i>aktivita</i>	<i>název aktivity</i>	<i>důležitost</i>		<i>odpovědnost</i>	<i>náklady</i>	<i>zdroje financování</i>
	5.1.	Očištění fasády velké školy	7	2025-2029	Zastupitelstvo obce	0,2 mil.Kč	vlastní, dotace
	5.2.	Dokončení půdní vestavby na velké škole	4	2025-2029	Zastupitelstvo obce	25 mil. Kč	vlastní, dotace
	5.3.	Vybavení školy	4	2025-2029	Zastupitelstvo obce	2 mil. Kč	vlastní, dotace
	5.4.	Oprava střechy MŠ Štarnov	5	2025-2029	Zastupitelstvo obce	2 mil. Kč	vlastní, dotace
	5.5.	Oprava střechy ZŠ a MŠ Přemyslovice (malá i velká budova)	7	2025-2029	Zastupitelstvo obce	5 mil. Kč	vlastní, dotace
	5.6.	Výměna oken a oprava fasády MŠ Přemyslovice	8	2025-2029	Zastupitelstvo obce	5 mil. Kč	vlastní, dotace
	5.7.	Rekonstrukce lapolu v jídelně školy	6	2025-2029	Zastupitelstvo obce	2 mil. Kč	vlastní, dotace
	5.8.	Vybavení kuchyně v hasičské zbrojnici Přemyslovice	6	2025-2029	Zastupitelstvo obce	2 mil. Kč	vlastní, dotace
	5.9.	Oprava budovy sokolovny	6	2025-2029	Zastupitelstvo obce	10 mil. Kč	vlastní, dotace
	5.10.	Oprava střechy a fasády komunitního centra	7	2025-2029	Zastupitelstvo obce	2 mil. Kč	vlastní, dotace
	5.11.	Vybudování sociálního zařízení na fotbalovém hřišti	6	2025-2029	Zastupitelstvo obce	1 mil. Kč	vlastní, dotace
	5.12.	Hasičská zbrojnice Štarnov – zateplení budovy	6	2025-2029	Zastupitelstvo obce	0,5 mil.Kč	vlastní, dotace
OPATŘENÍ 6	Ochrana kulturního dědictví a spolkový život v obci						
	<i>aktivita</i>	<i>název aktivity</i>	<i>důležitost</i>	<i>termíny</i>	<i>odpovědnost</i>	<i>náklady</i>	<i>zdroje financování</i>
	6.1.	Oprava kapliček v obci	6	2025-2029	Zastupitelstvo obce	1 mil. Kč	vlastní, dotace
	6.2.	Oprava křížků v obci	6	2025-2029	Zastupitelstvo obce	1 mil. Kč	vlastní, dotace

B. NÁVRHOVÁ ČÁST
B.2 OPATŘENÍ A AKTIVITY

OBEC PŘEMYSLOVICE
PROGRAM ROZVOJE OBCE

	6.3.	Podpora spolkové činnosti v obci – TJ Sokol Přemyslovice	8	2025-2029	Zastupitelstvo obce	0,1 mil.Kč	vlastní, dotace
	6.4.	Podpora spolkové činnosti v obci – SDH Přemyslovice	8	2025-2029	Zastupitelstvo obce	0,1 mil.Kč	vlastní, dotace
	6.5.	Podpora spolkové činnosti v obci – SDH Štarnov	8	2025-2029	Zastupitelstvo obce	0,1 mil.Kč	vlastní, dotace
	6.6.	Podpora spolkové činnosti v obci – Farnost Přemyslovice	8	2025-2029	Zastupitelstvo obce	0,1 mil.Kč	vlastní, dotace
	6.7.	Vybavení komunitního centra	7	2025-2029	Zastupitelstvo obce	0,5 mil.Kč	vlastní, dotace
	6.8.	Výkupy pozemků, které lze užít pro veřejné prostranství	8	2025-2029	Zastupitelstvo obce	10 mil. Kč	vlastní, dotace
	6.9.	Oprava budovy sokolovny	8	2025-2029	Zastupitelstvo obce	10 mil. Kč	TJ Sokol Přemyslovice + dotace
	6.10.	Vybavení kuchyně hasičské zbrojnice	8	2025-2029	Zastupitelstvo obce	0,2 mil.Kč	vlastní, dotace
	6.11.	Vybavení pro kulturní akce konané ve venkovních prostorách (stan, sezení...)	7	2025-2029	Zastupitelstvo obce	0,3 mil.Kč	vlastní, dotace
OPATŘENÍ 7	Péče o životní prostředí v obci						
	aktivita	název aktivity	důležitost	termíny	odpovědnost	náklady	zdroje financování
	7.1.	Revitalizace nádrže u OÚ	8	2025-2029	Zastupitelstvo obce	4 mil. Kč	vlastní, dotace
	7.2.	Rekonstrukce obecních prostor před obchodem KEVIN	6	2025-2029	Zastupitelstvo obce	10 mil. Kč	vlastní, dotace
	7.3.	Zpevnění břehů potoka	8	2025-2029	Zastupitelstvo obce	10 mil. Kč	vlastní, dotace
	7.4.	Nádrž u ČOV	7	2025-2029	Zastupitelstvo obce	10 mil. Kč	vlastní, dotace
	7.5.	Rekonstrukce plochy před bytovkou (Hruška, COOP)	6	2025-2029	Zastupitelstvo obce	2 mil. Kč	vlastní, dotace
	7.6.	Rekonstrukce terénu u zastávky u lípy v obci Štarnov	6	2025-2029	Zastupitelstvo obce	2 mil. Kč	vlastní, dotace

B. NÁVRHOVÁ ČÁST
B.2 OPATŘENÍ A AKTIVITY

OBEC PŘEMYSLOVICE
PROGRAM ROZVOJE OBCE

	7.7.	Jímka u drůbežárny	4	2025-2029	Zastupitelstvo obce	2 mil. Kč	vlastní, dotace
	7.8.	Vybudování čističky v prostorách u bytovek u Xaverova	7	2020-2023	Zastupitelstvo obce	50 mil. Kč	vlastní, dotace

C. PODPORA REALIZACE PROJEKTU

C.1 Způsob zajištění, řízení, organizace naplňování PRO

Způsob zajištění, řízení, organizace naplňování PRO

Garantem Programu rozvoje obce Přemyslovice je: zastupitelstvo obce

Zastupitelstvo obce bude odpovídat za monitoring a aktualizaci programu. Vedení obce se detailně seznámí s PRO a bude odpovídat za jeho realizaci. Zastupitelstvo a občané budou dbát o všestranný rozvoj území obce a budou aktivně dohlížet na úspěšnou realizaci PRO, jeho aktualizace a plnění navržených cílů.

Dokument včetně jeho aktualizací bude zpřístupněn na webových stránkách obce Přemyslovice a v tištěné podobě v kanceláři obecního úřadu k nahlédnutí.

Postup sledování a vyhodnocování realizace PRO

Monitoring plnění PRO bude provádět zastupitelstvo obce včele se starostou obce

- Samotný proces monitoringu bude spočívat v zjištění aktuálního stavu plnění/neplnění, respektive již splnění jednotlivých aktivit.
- Plnění PRO bude vyhodnocováno průběžně, nejlépe 1x ročně např. zprávou o plnění, která bude předložena zastupitelstvu.
- PRO bude vyhodnocovat zastupitelstvo obce

Způsob aktualizace PRO

- Program rozvoje obce bude aktualizován při vzniku dotačních titulů a při potřebě investic.
- Aktualizace se předloží na nejbližším zasedání zastupitelstva obce.
- Aktualizaci bude provádět zastupitelstvo obce.
- Změny v Programu rozvoje obce Přemyslovice budou provedeny doplněním a vyznačením do stávajícího dokumentu.

Program rozvoje obce Přemyslovice schválilo dne 9.12.2020 zastupitelstvo obce Přemyslovice na svém 13. zasedání zastupitelstva obce usnesením č. 14/2020.

D. PŘÍLOHY

D. 1 Dotazník

Obec Přemyslovice – Program rozvoje obce

Dotazník pro obyvatele

(může vyplnit každý občan, příp. je k dispozici na internetových stránkách obce <http://www.obecpremyslovice.cz/> v elektronické podobě)

Milí spoluobčané,

naše obec začala v současné době zpracovávat svůj program rozvoje, ve kterém chceme vyjasnit priority rozvoje obce a rozvrhnout jednotlivé rozvojové činnosti na nejbližší roky. Program rozvoje nám umožní lépe využít našich finančních prostředků, je i důležitým podkladem při získávání různých dotací na uskutečnění vybraných rozvojových záměrů. Považujeme za velmi důležité zjistit vaše názory na to, jaká by měla naše obec být a co pro to všichni můžeme udělat. Obracím se na vás proto s žádostí o vyjádření názoru na otázky uvedené v tomto dotazníku. Výsledky průzkumu poslouží výlučně jako podklad pro zpracování programu rozvoje obce a poskytnuté údaje budou pečlivě vyhodnoceny. O výsledcích budete průběžně informováni – na internetu, na vývěsce i na veřejných zasedáních.

Děkuji Vám za spolupráci a projevený zájem.

starostka obce Přemyslovice
Ing. Iveta Pořízková

Pokud není uvedeno jinak, označte vždy jen jednu z nabízených odpovědí. Pokud si žádnou nevyberete, formulujte svůj názor do volného prostoru k otázce.

1. Jak se Vám v obci žije?

1. velmi dobře 2. spíše dobře 3. ani dobře ani špatně 4. spíše špatně
5. velmi špatně

2. Co se Vám na Vaší obci nejvíce líbí? (zatrhněte maximálně 3 možnosti)

1. klidný život
2. dobré mezilidské vztahy
3. příznivé životní prostředí
4. blízkost přírody
5. dostupnost pracovních příležitostí
6. dobrá dopravní dostupnost
7. kulturní a společenský život
8. sportovní vyžití
9. vzhled obce
10. jiné:.....

3. Co se Vám na Vaší obci nelíbí? (zatrhněte maximálně 3 možnosti)

1. špatné vztahy mezi lidmi
2. nezájem lidí o obec
3. málo kvalitní životní prostředí
4. nedostatek pracovních příležitostí
5. nedostatek či špatná dostupnost obchodů a služeb
6. nedostatečný kulturní a společenský život

D. PŘÍLOHY

7. špatná dostupnost lékaře
8. nevyhovující veřejná doprava
9. nedostatečná bytová výstavba
10. nepořádek v obci
11. špatné podmínky pro podnikání
12. jiné:

4. Jaké služby Vám v obci nejvíce chybí?

.....
.....

5. Pokuste se zhodnotit obec z hlediska níže uvedených podmínek

(v každém řádku zakroužkujte číslici, která odpovídá míře Vaší spokojenosti):

	Velmi spokojen	Spíše spokojen	Spíše nespokojen	Velmi nespokojen	Je mi to lhostejné
1 Bydlení	1	2	3	4	5
2 Školství	1	2	3	4	5
3 Zdravotnictví	1	2	3	4	5
4 Veřejná doprava	1	2	3	4	5
5 Kultura a společenský život	1	2	3	4	5
6 Sportovní vyžití	1	2	3	4	5
7 Životní prostředí	1	2	3	4	5
8 Péče obce o své prostředí	1	2	3	4	5
9 Podmínky pro podnikání	1	2	3	4	5
10 Rozvoj obce	1	2	3	4	5
11 Informovanost o dění v obci	1	2	3	4	5

6. Mezilidské vztahy v obci považujete za:

1. velmi dobré 2. docela dobré 3. ne moc dobré 4. špatné 5. nedovedu posoudit

7. Myslíte si, že obyvatelé obce mají dostatek příležitostí ke vzájemným společenským kontaktům?

1. rozhodně ano 2. spíše ano 3. spíše ne 4. rozhodně ne 5. nedovedu posoudit

8. Sledujete informace o dění v obci na webových stránkách?

1. pravidelně (min. 1 x za týden) 2. občas (cca 1 za měsíc) 3. vůbec 4. nemám internet

9. Jste ochoten/ochotna udělat něco pro rozvoj své obce?

1. rozhodně ano 2. spíše ano 3. spíše ne 4. rozhodně ne 5. nedovedu posoudit

Pokud ano, jak se můžete zapojit?

10. Jak by se měla obec dále rozvíjet? (K 1. 1. 2018 měla obec Přemyslovice 1 287 obyvatel.)

1. měla by zůstat přibližně stejně velká
2. měla by se postupně rozrůstat na přibližně 1 400 obyvatel
3. měla by být využita celá kapacita ploch pro výstavbu domů (výsledkem by bylo cca 1 800 obyvatel v obci)
4. nedovedu posoudit

11. Představte si, že můžete rozhodnout o využití obecních finančních prostředků. Na

D. PŘÍLOHY

co byste je přednostně využil/a? (zatrhněte maximálně 3 možnosti)

1. zlepšení podmínek pro podnikání
2. podpora bytové výstavby (dobudování technické infrastruktury a místních komunikací)
3. častější spoje veřejné dopravy
4. zřízení dalších provozoven obchodu a služeb v obci
5. rekonstrukce místních komunikací
6. podpora kulturních, společenských a sportovních aktivit
7. péče o veřejnou zeleň a prostředí v obci
8. opravy památek v obci
9. jiné:

12. Jste spokojen/a s údržbou veřejných prostranství?

1. rozhodně ano
2. spíše ano
3. spíše ne
4. rozhodně ne
5. nedovedu posoudit

13. Jste spokojen/a s možnostmi sportovního vyžití?

1. rozhodně ano
2. spíše ano
3. spíše ne
4. rozhodně ne
5. nedovedu posoudit

14. Jaké kulturní akce Vám v obci chybí?

.....

15. Jste?

1. muž
2. žena

16. Váš věk?

1. 15–29 let
2. 30–49 let
3. 50–64 let
4. 65 a více let

17. Vaše vzdělání?

1. základní
2. střední odborné
3. střední odborné s maturitou
3. vyšší odborné
4. vysokoškolské

18. V obci:

1. žiji od narození
2. přistěhoval jsem se v dětství spolu s rodiči
3. přistěhoval jsem se v dospělosti před více než pěti lety
4. přistěhoval jsem se v dospělosti v posledních pěti letech

19. Typ Vaší domácnosti:

1. domácnost bez dětí
2. domácnost s nezaopatřenými dětmi (do 18 let)
3. jiné

Vaše další náměty, připomínky, komentáře:

.....
.....
.....
.....
.....
.....

Děkujeme za vyplnění.

Vyplněný dotazník prosím odevzdejte **do 12. 6. 2019** do schránky na obecním úřadě.

D. PŘÍLOHY

D.2. Mapa stavu místních komunikací

D.3. Mapa stavu chodníků